

CZ. 11

Osada Nurzec Stacja
Obręb Werpól
Skala 1:1000
Artykuł 265, 234, 132

Niniejsza mapa nie może
służyć do celów projektowych

GRMA NURZEC - STACJA
ul. Zamkowa 38
17-330 Nurzec

nie wyklucza się
urządzeń podziemnych, które zostały
złożone do pomiaru przez zasypaniem

Poświadczam się zgodność niniejszej kopii z treścią materiału państwowego
zasobu geodezyjnego i kartograficznego

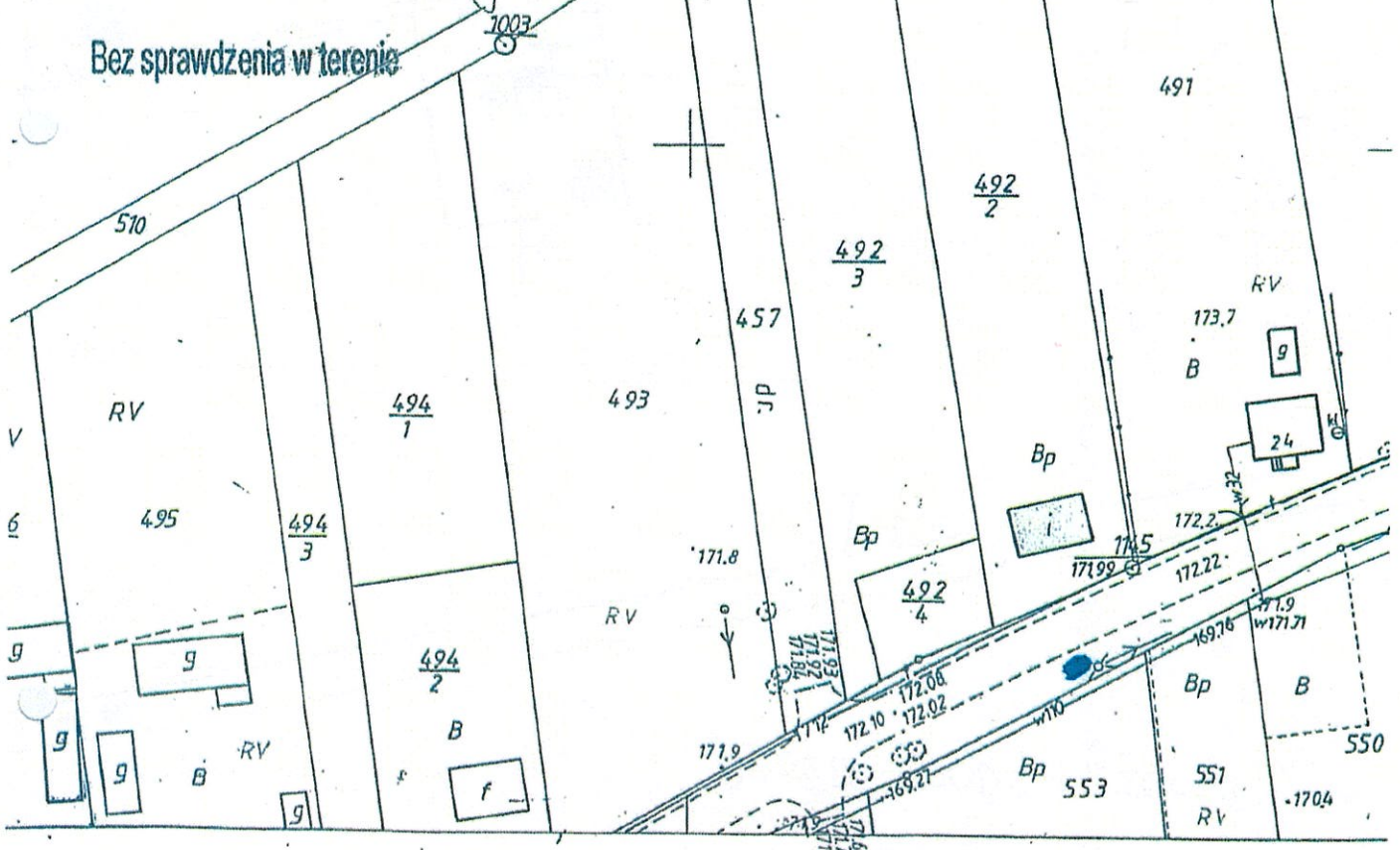
STAROSTA SIEMIATYCKI
Mapa zasadnicza
(Nazwa materiału zasobu)



2902-1/96
(Identyfikator ewidencyjny materiału zasobu - opartu technicznego)

2015-02-05
(Data wykonania kopii)

Z up. STAROSTY
INSPEKTOR
mgr. Agnieszka Jankowska
(Imię, nazwisko i podpis osoby reprezentującej organ)

Bez sprawdzenia w terenie



-  - ŚMIETLICA WIEJSKA W WERPOLU
-  - PRZYSTANEK PRZEWIDZIANY DO REMONTU