

miasto Nurzec Stacja
Obręb Herpól
Skala 1:1000
Artaż 265-234-182

Niniejsza mapa nie może
służyć do celów projektowych

GWINA NURZEC - STACJA
ul. Zamkowa 38
17-330 Nurzec

nie wyklucza się
urządzeń podziemnych, które zostały
zlecone do pomiaru przez zasypaniem

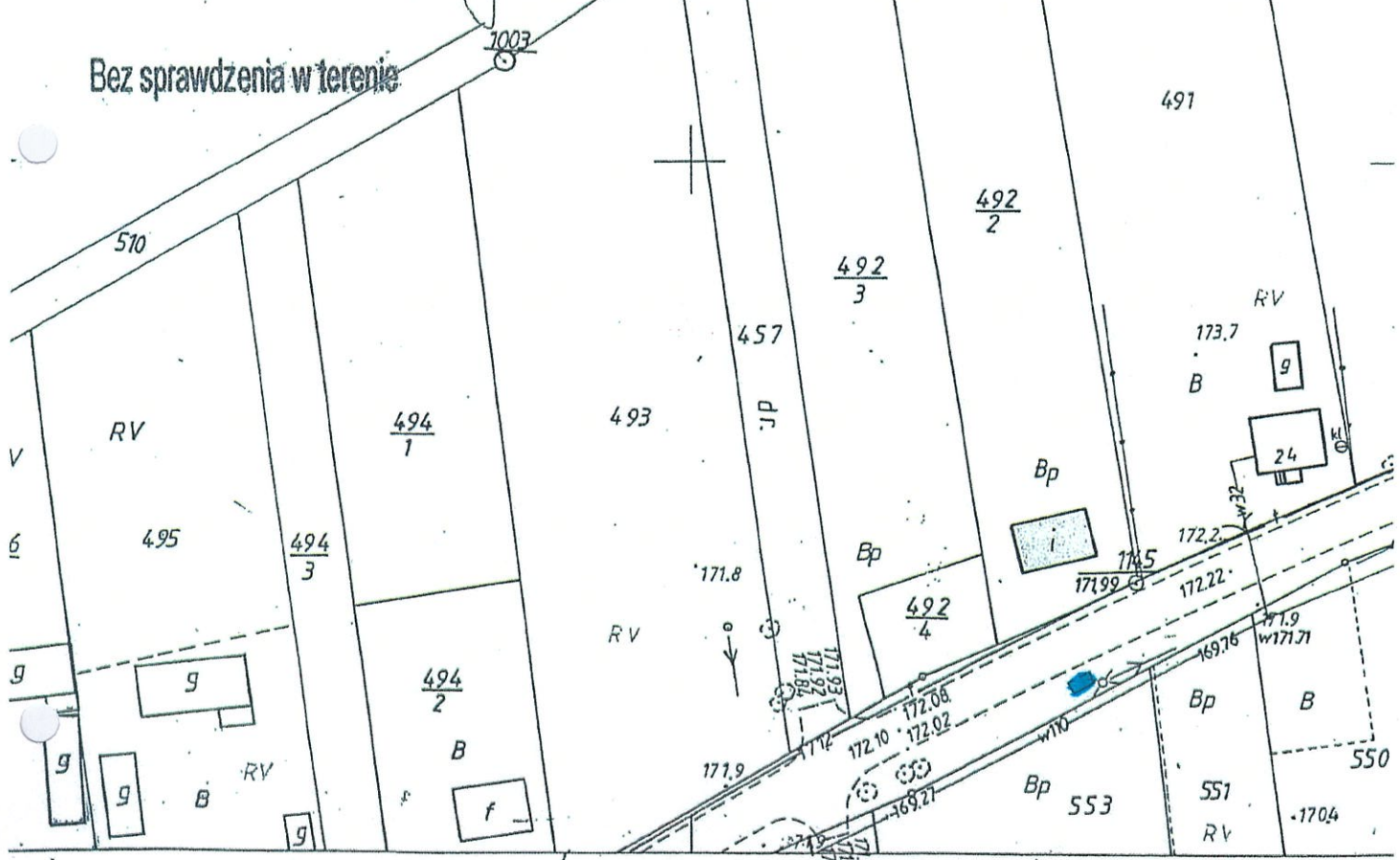
Poświadcza się zgodność niniejszej kopii z treścią materiału państwowego
zasobu geodezyjnego i kartograficznego



STAROSTA SIEMIATYCKI
Mapa zasadnicza
(Nazwa materiału zasobu)
2902-1196
(Identyfikator ewidencyjny materiału zasobu - operatu technicznego)

2015-02-05
(Data wykonania kopii)

Z up. STAROSTY
INSPEKTOR
inż. Agnieszka Jaworska
(Imię, nazwisko i podpis osoby reprezentującej organ)

Bez sprawdzenia w terenie



-  - ŚWIETLICA WIEJSKA W HERPOLU
-  - PRZYSTANEK PRZEWIDZIANY DO REMONTU