

Gmina Nurzec Stacja  
Obwód Wierpol  
Skala 1:1000  
Arkusz 265.234.182

Niniejsza mapa nie może  
służyć do celów projektowych

GWINA NURZEC - STACJA  
ul. Zamczyńska 38  
17-330 Nurzec Stacja

nie wyklucza się istnienia  
urządzeń podziemnych, które zostały  
zlecone do pomiaru przez zasypaniem

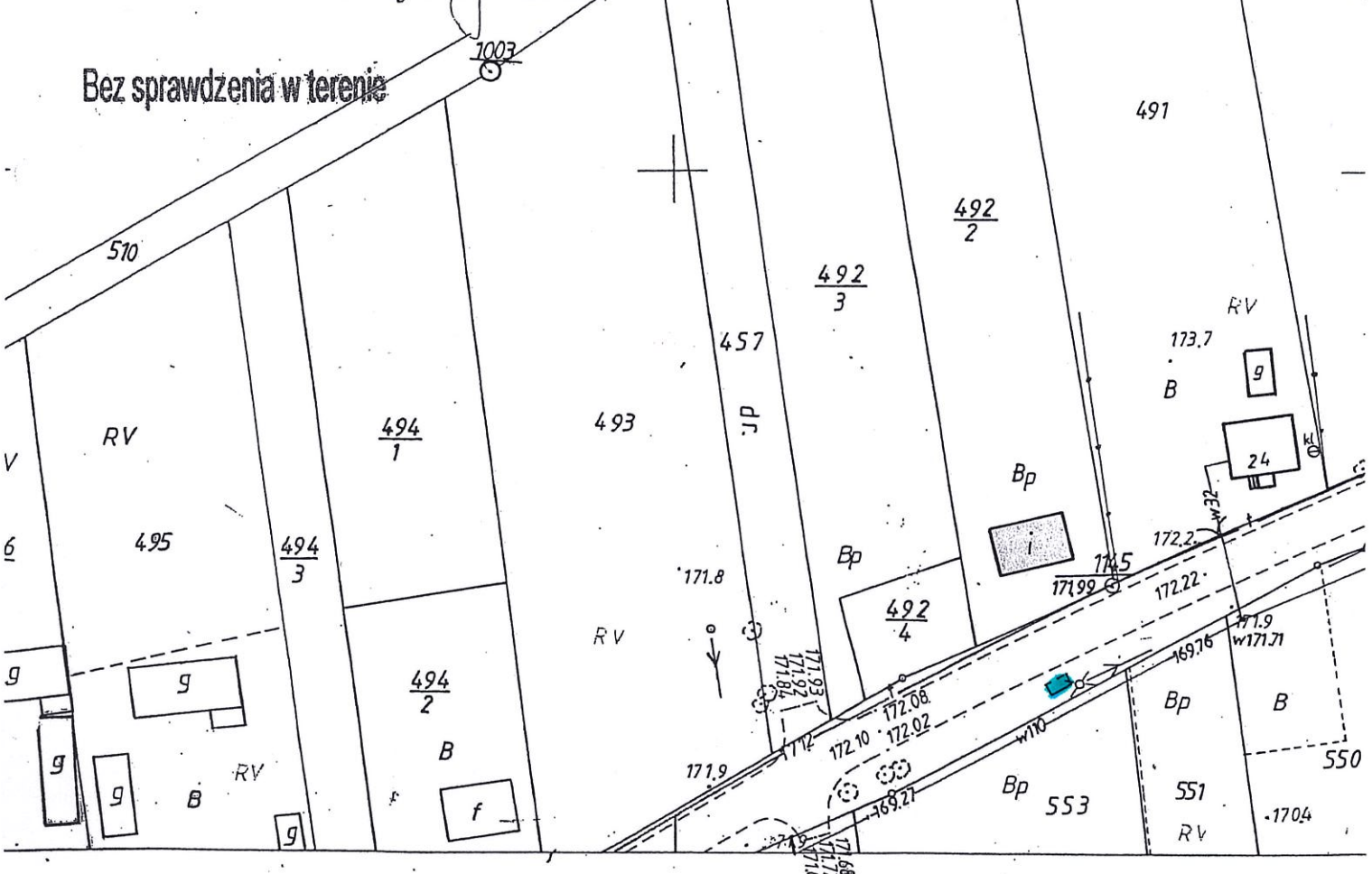
Poświadcza się zgodność niniejszej kopii z treścią materiału państwowego zasobu geodezyjnego i kartograficznego



STAROSTA SIEMIATYCKI  
Mapa zasadnicza  
(Nazwa materiału zasobu)  
2902-1/96  
(Identyfikator ewidencyjny materiału zasobu - operatu technicznego)

2015-02-05  
(Data wykonania kopii)

Z up. STAROSTY  
INSPEKTOR  
[Signature]  
(Imię, nazwisko i podpis osoby reprezentującej organ)  
mgr. Agnieszka Jabońska

Bez sprawdzenia w terenie



-  - ŚWIETLICA NIEJSKA W WERPOLU
-  - PRZYSTANEK PRZEWIDZIANY DO REMONTU