


**RAPORT
O STANIE GMINY
GMINA NURZEC-STACJA
w 2022 r.**



Szanowni Państwo

Raport o stanie Gminy Nurzec-Stacja opracowano realizując obowiązki wynikające z art. 28aa ustawy z dnia 8 marca 1990 r. o samorządzie gminnym (Dz. U. z 2023 r. poz. 40). Obejmuje podsumowanie działalności Wójta Gminy w roku 2022, w szczególności realizację polityk, programów i strategii, uchwał Rady Gminy Nurzec-Stacja i budżetu obywatelskiego (funduszu sołeckiego).

Celem przygotowania raportu jest uzyskanie dokładnego wglądu w sytuację gospodarczą i społeczną Gminy Nurzec-Stacja. Zgromadzone w nim zostały szczegółowe dane o aspektach funkcjonowania gminy w roku 2022

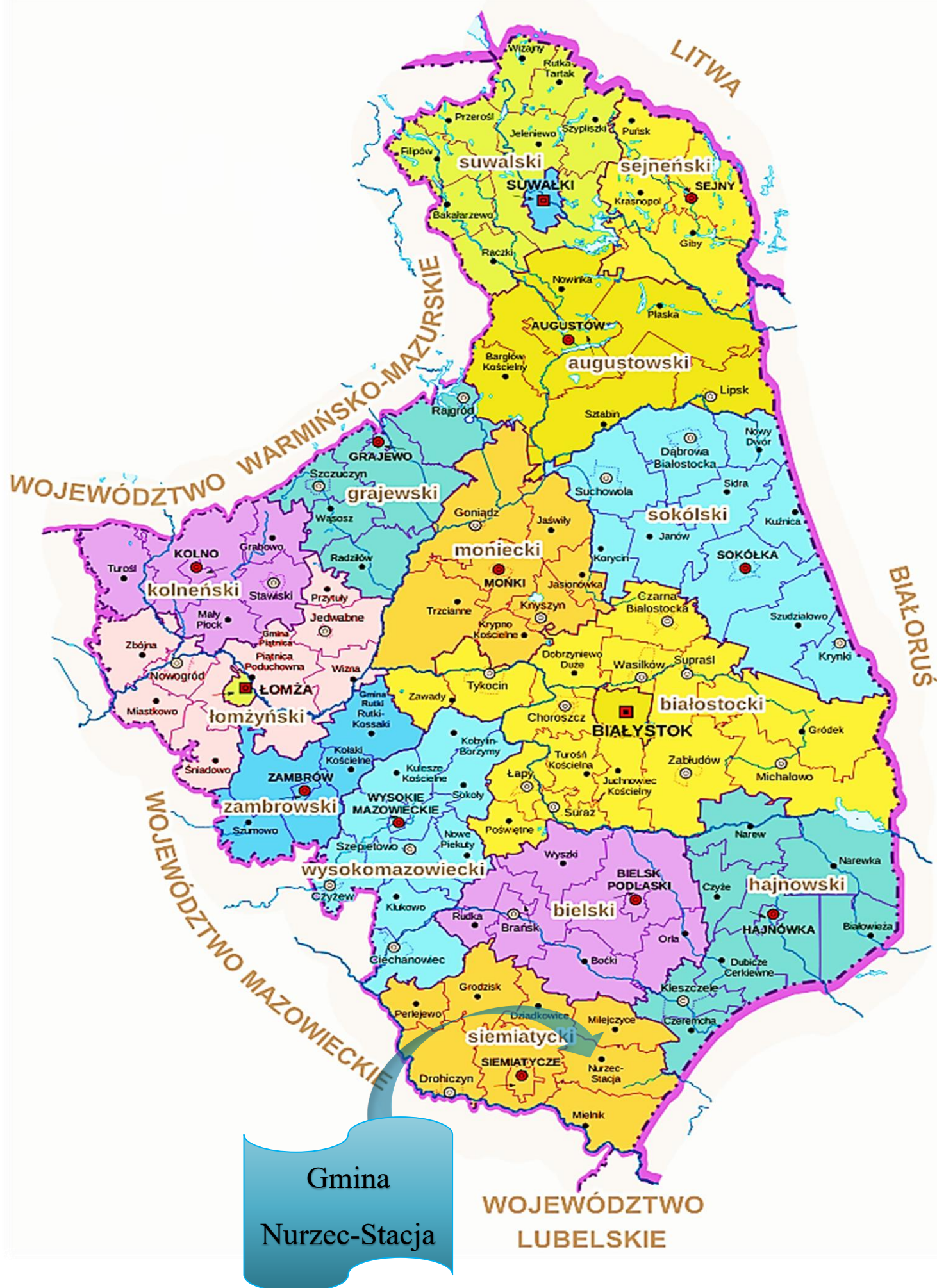
Raport stanowi zbiór informacji o działalności gminy za rok ubiegły i jest podstawą do obiektywnej, opartej na faktach oceny.

Dla opracowania raportu szczególnie cenna okazała się wiedza pracowników Urzędu Gminy Nurzec-Stacja, gminnych jednostek organizacyjnych oraz szereg dokumentów, będących w posiadaniu Urzędu, a także informacje zamieszczone na stronach internetowych: Urzędu Statystycznego oraz Związku Miast Polskich.

Informacje zawarte w raporcie mogą posłużyć mieszkańcom Gminy Nurzec-Stacja do zwiększenia wiedzy na temat funkcjonowania samorządu gminnego, a także staną się podstawą do prowadzenia dialogu na temat przyszłości gminy.

Wójt

Piotr Jaszczyk



Gmina
Nurzec-Stacja

Spis treści

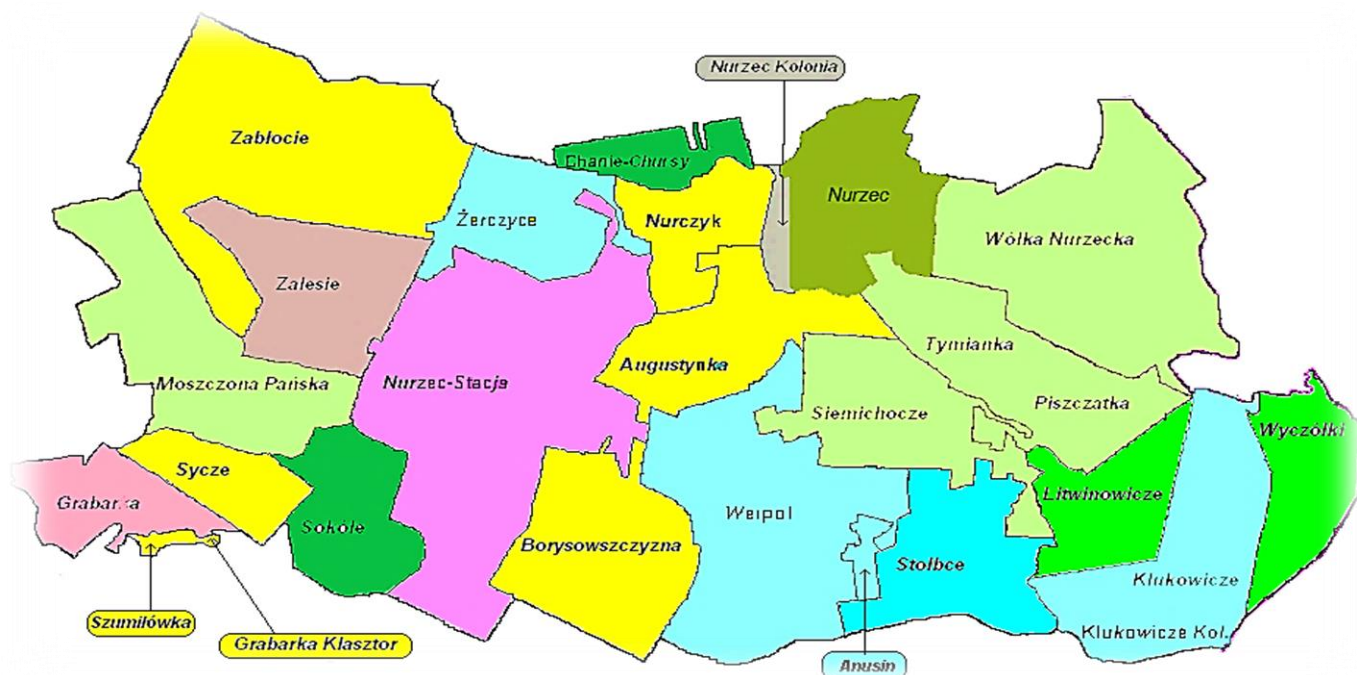
I.	Ogólna charakterystyka gminy, demografia	str. 5
II.	Informacje finansowe	str. 7
III.	Mienie komunalne	str. 20
IV.	Informacja o realizacji polityk, programów, strategii	str. 23
V.	Oświata i edukacja	str. 39
VI.	Kultura	str. 40
VII.	Polityka społeczna	str. 40
VIII.	Realizacja uchwał rady gminy	str. 50

I.1. OGÓLNA CHARAKTERYSTYKA GMINY, DEMOGRAFIA

Gmina Nurzec-Stacja leży w południowej części województwa podlaskiego w powiecie siemiatyckim. Od północy graniczy z gminami: Milejczyce i Dziadkowice, od północnego – wschodu z gminą Czeremcha, od wschodu graniczy z Białorusią, od południa z gminą Mielnik, z zachodu z gminą Siemiatycze. Gmina znajduje się na obszarze, który jest graniczną jednostką fizyczno-geograficzną zaliczającą się pod względem klimatycznym, geobotanicznym i geologicznym do Europy Wschodniej, natomiast geomorfologicznie będącej przedłużeniem Nizin Środkowopolskich.

Obszar gminy jest morfologicznie dość urozmaicony, zwłaszcza w części zachodniej. Dominantą w krajobrazie są wzgórza czołowomorenowe otoczone strefą utworów lodowcowych rozciętych doliną rzeki Moszczonaj. Wysokości w tej części gminy przekraczają 185 m n.p.m. i występują między Borysowszczyzną, Grabarką i Moszczoną Pańską. Różnicę wysokości względnych między dnem doliny Moszczonaj i wierzchołkami przyległych do niej wzgórz dochodzą miejscami do 30 m. Wschodnia część tej strefy to równina gliniasta, płaska z płytkimi zagłębieniami bezodpływowymi o rzędnej wysokościowej w granicy 180 m n.p.m. Środkowa część gminy od Werpola po Nurczyk, Wólkę Nurzecką, Tymiankę i Klukowicze pokrywają piaszczyste utwory wodnolodowcowe. Powierzchnia sandrowa położona jest ok. 10 m niżej od równiny gliniastej. Ta część gminy jest bardzo monotonna. Rozcina ją płytka, zatorfiona dolina Pulwy, biorącej początek w okolicy Werpola. Dolinie tej towarzyszą drobne pagórki kemowe, o kolistym zarysie i łagodnym nachyleniu zboczy, szczególnie liczne między Tymianką a Werpolem. Wznoszą się one na 4 - 5 m ponad dno doliny. W okolicy wsi Klukowicze i na południowy wschód od niej, rzeźba terenu staje się bardziej urozmaicona. Pojawiają się tu wzgórza czołowomorenowe o wysokości 178 m n.p.m.

Gmina Nurzec-Stacja zajmuje powierzchnię 21 492 ha i zamieszkiwana jest przez 3787 mieszkańców rozproszonych w 28 miejscowościach. Gmina administracyjnie jest podzielona na 24 sołectwa.



2. Liczba zameldowanych mieszkańców Gminy Nurzec-Stacja w poszczególnych miejscowościach w 2022 r. wg. ewidencji ludności przedstawiała się następująco:

Lp.	Miejscowość	Liczba mieszkańców
1	AUGUSTYNKA	183
2	ANUSIN	8
3	BORYSOWSZCZYŻNA	80
4	CHANIE-CHURSY	35
5	GRABARKA	25
6	GRABARKA - KLASZTOR	14
7	KLUKOWICZE	165
7	LITWINOWICZE	78
8	MOSZCZONA PAŃSKA	167
9	NURCZYK	36
10	NURZEC-KOLONIA	63
11	NURZEC	81
12	NURZEC-STACJA	1585
13	PISZCZATKA	12
14	SIEMICHOCZE	176
15	SOKÓLE	48
16	STOŁBCE	95
17	SYCZE	91
18	SZUMIŁÓWKA	22
19	TYMIANKA	104
20	WAKUŁOWICZE	8
21	WERPOL	82
22	WÓŁKA NURZECKA	126
23	WYCZÓŁKI	62
24	ZABŁOCIE	72
25	ZALESIE	183
26	ŻERCZYCE	187
	Ogółem:	3787

II. Informacje finansowe

A. Stan finansów gminy, 4 podstawowe wskaźniki: udział dochodów własnych w dochodach ogółem; udział wydatków majątkowych w wydatkach ogółem; zadłużenie ogółem; poziom wolnych środków po odliczeniu obsługi zadłużenia

	2022	2021	2020	2019
Dochody ogółem	28 151 165,42	20 121 737,84	17 889 765,99	16 842 306,04
w tym dochody własne	7 981 196,48	5 242 453,58	4 190 299,71	4 250 777,86
Udział dochodów własnych w dochodach ogółem %	28,35	26,05	23,42	25,24
Wydatki ogółem	25 654 179,21	18 069 921,22	16 000 955,83	15 828 447,69
w tym majątkowe	8 008 937,63	3 613 535,52	2 051 692,31	1 862 208,77
Udział wydatków majątkowych w wydatkach ogółem %	31,22	20,00	12,82	11,76
Zadłużenie ogółem	3 380 000,00	4 030 000,00	4 730 000,00	5 430 000,00
Poziom wolnych środków i nadwyżki budżetowej	6 240 218,72	4 393 232,51	3 041 415,89	1 852 605,73

B. Wykonanie budżetu gminy, 4 podstawowe wskaźniki: wykonanie dochodów (w tym dynamika PIT, PN) i wydatków; wynik *budżetu* (nadwyżka/deficyt) operacyjny; dotacje rozwojowe pozyskane spoza budżetu gminy) *dochody z tyt. dotacji i środków pozyskanych na inwestycje*; dochody ze sprzedaży majątku;

	2022	2021	2020	2019
Dochody ogółem	28 151 165,42	20 121 737,84	17 889 765,99	16 842 306,04
w tym z tyt. udziału w podatkach od osób fizycznych (PIT)	4 391 136,57	1 808 092,00	1 598 009,00	1 688 119,00
Dynamika PIT % w stosunku do roku poprzedniego	242,86	113,15	94,66	103,39
Wydatki ogółem	25 654 179,21	18 069 921,22	16 000 955,83	15 828 447,69
Wynik budżetu Nadwyżka/deficyt	+2 496 986,21	+2 051 816,62	+1 888 810,16	+1 013 858,35
Dochody z tyt. dotacji i środków pozyskanych na cele bieżące	8 043 126,29	5 094 463,70	5 306 753,08	5 489 625,60
Dochody z tyt. dotacji i środków pozyskanych na inwestycje	5 529 948,65	2 938 404,56	2 187 299,20	974 259,58
Dochody ze sprzedaży majątku	79 609,57	255 157,97	200 880,00	171 831,15

C. Wykonanie wydatków inwestycyjnych/majątkowych wysokość wydatków majątkowych w stosunku do planu; podstawowe inwestycje;

Plan wydatków inwestycyjnych w 2022 r. – 8 888 461,00 zł, w tym w formie dotacji – 1 040 250,00 zł.

Wykonanie wydatków inwestycyjnych ogółem w 2022 r. – 8 008 937,63 zł, co stanowi 90,10% planu. Zrealizowane wydatki majątkowe w formie dotacji – 327 535,92 zł.

Zrealizowane inwestycje w 2022 r. :

1. Zagospodarowanie terenu zbiornika wodnego w obrębie Chanie-Chursy 156 246,50 zł



2. Budowa drogi gminnej Nr 109 271B ul. Szkolnej w Nurcu-Stacji 2021-2024 o wartości 77 490,00 zł;

3. Przebudowa drogi gminnej Nr 109754B na odcinku od ul. Wodociągowej w Nurcu-Stacji do drogi powiatowej Nr 1716B Żerzyce-Nurczyk za kwotę 775 369,39 zł.:

- przed modernizacją (widok z ul. Wodociągowej),



- po modernizacji w 2022 r. (widok z ul. Wodociągowej),



- przed modernizacją (widok z drogi powiatowej Nr 1716B Żerczyce-Nurczyk),



- po modernizacji w 2022 r. (widok z drogi powiatowej Nr 1716B Żerczyce-Nurczyk).



4. Rozbudowa drogi gminnej Nr 109310B ul. Zakątnej w Nurzec-Stacja – 2022-2024
- 8 530,00 zł.

5. Przebudowa ulicy Polnej w Nurcu-Stacji 2022-2023 - 25 830,00 zł.

6. Przebudowa ulicy Poprzecznej w Nurcu-Stacji 2022-2023 - 2 460,00 zł.

7. Modernizacja budynków użyteczności publicznej Gminy Nurzec-Stacja za kwotę
5 413 896,90 zł, tj.:

a) budynku Urzędu Gminy w Nurcu-Stacji:
- przed modernizacją



- po modernizacji w 2022 r.



b) budynku Szkoły Podstawowej w Nurcu-Stacji

- przed modernizacją



- po modernizacji w 2022 r.



c) budynku Ośrodka Zdrowia w Nurcu-Stacji

- przed modernizacją



- po modernizacji w 2022 r.



d) budynku apteki w Nurcu-Stacji

- przed modernizacją



- po modernizacji w 2022 r.



e) Przedszkola Gminnego w Nurcu-Stacji

- przed modernizacją



- po modernizacji w 2022 r.



8. Zakup i montaż instalacji monitoringu wizyjnego w i na budynku Urzędu Gminy w Nurcu-Stacji za kwotę 12 300,00 zł.
9. Zakup średniego samochodu ratowniczo-gaśniczego za kwotę 837 810,50 zł



10. Budowa wiaty przy remizie OSP w Nurcu-Stacji za kwotę 18 622,72 zł.





11. Budowa Punktu Selektywnej Zbiórki Odpadów Komunalnych w gminie Nurzec-Stacja w systemie zaprojektuj i wybuduj, okres realizacji 2022-2023 - 5 000,00 zł.
12. Budowa instalacji OZE na potrzeby indywidualne mieszkańców gminy Nurzec-Stacja , koszty nadzoru-projekty grantowe, okres realizacji lata 2021-2022 - 5 662,00 zł.
13. Rozbudowa sieci elektroenergetycznej napowietrznej oświetlenia ulicznego niskiego napięcia 0,23 KV wraz ze słupami oświetlenia w msc. Szumiłówka - 12 177,0zł.
14. Zakup traktora z osprzętem na potrzeby gospodarki komunalnej i drogownictwa za kwotę 290 401,50 zł.



15. Zakup ładowacza czołowego TUR wraz z osprzętem do ciągnika marki KIOTI, model RX 7330PC za kwotę 42 066,00 zł.



Ogółem w 2022 roku zrealizowano zadania inwestycyjne na kwotę 7 678 862,51 złotych.

D. Wieloletnia prognoza finansowa 4 podstawowe wskaźniki: harmonogram spłat i obsługi zadłużenia; prognoza nadwyżki operacyjnej na najbliższe lata - brutto i netto); prognoza limitu zadłużenia na najbliższe lata (wzór z art. 243); wpływ planowanych przedsięwzięć inwestycyjnych na finanse gminy (nowe narzędzie systemu BeSTi@)

Na 31.12.2022 r. Gmina posiadała zadłużenie w kwocie 3 380 000,00 zł. Spłaty rat zostały przewidziane na okres do 31.12.2028 r. i kształtują się następująco:

Lata	Spłaty rat kapitałowych kredytów i pożyczek	Prognoza kwoty odsetek do spłaty(dla roku 2021 – wykonanie)	Kwota długu	Relacja zrównoważenia wydatków bieżących, o której mowa w art. 242 uofp	
				Różnica między dochodami bieżącymi a wydatkami bieżącymi	Różnica między dochodami bieżącymi skorygowanymi o środki, a wydatkami bieżącymi
2022	650 000,00	100 000,00	3 380 000,00	4 896 216,81	9 289 449,32
2023	650 000,00	100 000,00	2 730 000,00	-620 985,00	1 855 015,00
2024	650 000,00	100 000,00	2 080 000,00	750 000,00	750 000,00
2025	600 000,00	90 000,00	1 480 000,00	1 050 000,00	1 050 000,00
2026	600 000,00	75 000,00	880 000,00	800 000,00	800 000,00
2027	450 000,00	50 000,00	430 000,00	800 000,00	800 000,00
2028	430 000,00	25 000,00	0,00	800 000,00	800 000,00

Na lata 2021-2024 zaplanowano przedsięwzięcia pn.:

- „Budowa drogi gminnej Nr 109 271B ul. Szkolnej w Nurcu-Stacji”- poniesiono nakłady finansowe w 2022 r. w kwocie 77 490,00 zł przy planowanych 80 700,00 zł. Opracowanie dokumentacji zostało zakończone.
- „Przebudowa drogi gminnej Nr 109754B w Żerczycach wraz z opracowaniem dokumentacji projektowej na przebudowę połączenia drogi gminnej z drogą powiatową Nr 1716B”, przebudowa od ul. Wodociągowej do drogi powiatowej Nr 1716B – poniesione wydatki w 2022 r. – 775 369,39 zł przy planowanych 783 495,00 zł. Przedsięwzięcie zostało zakończone, a jego wartość wyniosła 790 369,39 zł..
- „Przebudowa ulicy Polnej w Nurcu-Stacji” – poniesione nakłady finansowe w 2022 r. – 25 830,00 zł przy planie 25 830,00 zł. Została opracowana dokumentacja na przebudowę ul. Polnej.
- „Przebudowa ulicy Poprzecznej w Nurcu-Stacji”- poniesione w 2022 r. wydatki 2 460,00 zł przy planowanych 4 170,00 zł. Opracowano mapę do celów projektowych.
- „Rozbudowa drogi gminnej Nr 109310B ul. Zakątnej w msc. Nurzec-Stacja”- poniesione w 2022r. wydatki 8 530,00 zł przy planowanych 20 000,00 zł. Przedsięwzięcie zostało zaplanowane na lata 2022-2024. W 2022 r. wydatki dotyczyły prac przygotowawczych do opracowania dokumentacji projektowej,
- „Budowa Punktu Selektywnej Zbiórki Odpadów Komunalnych w gminie Nurzec-Stacja w systemie zaprojektuj i wybuduj”- planowane środki w kwocie 5 000,00 zł nie były wydatkowane w związku z problemem pozyskania miejsca na PSZOK.

Przedsięwzięcie związane z przebudową drogi gminnej Nr 109754B było dofinansowane ze środków Rządowego Funduszu Rozwoju Dróg w kwocie 350 011,08 zł.

E. Realizacja budżetu obywatelskiego (partycypacyjnego, BP) podstawowe wskaźniki: udział środków BP w wydatkach gminy; liczba projektów ogólnie gminnych i osiedlowych/lokalnych; liczba osób biorących udział w obu etapach BP;

Gmina nie realizowała w 2022 r. budżetu obywatelskiego, natomiast realizuje zadania w zakresie funduszu sołeckiego. Wydatki z funduszu sołeckiego w ostatnich czterech latach kształtowały się następująco:

	2022	2021	2020	2019
Wydatki bieżące	210 171,07	256 974,90	245 096,35	224 557,76
Wydatki majątkowe	99 968,22	39 172,20	34 940,95	54 064,12
Wydatki ogółem	310 139,29	296 147,10	280 037,30	278 621,88
Refundacja wydatków z funduszu sołeckiego za rok poprzedni	71 928,21	70 992,26	73 010,08	78 568,92

F. Finanse. Część analityczna (efekty działań prowadzonych w 2022 roku opis)

W 2022r. została wypracowana nadwyżka operacyjna w kwocie 4 896 216,81, co wskazuje na możliwość dalszego rozwoju gminy. Nadwyżka operacyjna to najważniejszy wskaźnik obrazujący sytuację finansową gminy. Na przestrzeni ostatnich pięciu lat nadwyżka operacyjna brutto kształtowała się następująco:

2022 r. – 4 896 216,81 zł 2021 r. - 2 471 606,57 zł 2020 r. – 1 547 730,63 zł
2019 r. - 1 729 753,75 zł 2018 r. – 1 602 739,11 zł

Stan środków pieniężnych na rachunku budżetu na 31.12.2022 r. wyniósł 6 416 951,72 zł.

III. MIENIE KOMUNALNE

1. Mienie komunalne

Mieniem gminnym zgodnie z ustawą o samorządzie gminnym (Dz. U. z 2023 r. poz. 40) i ustawą o gospodarce nieruchomościami (Dz. U. z 2023 r. poz. 344) gospodaruje Wójt Gminy Nurzec-Stacja.

Gospodarowanie gminnym zasobem nieruchomości polega na podejmowaniu wszelkich rozstrzygnięć i dokonywaniu wszelkich czynności w sposób zgodny z zasadami prawidłowej gospodarki w oparciu o Uchwałę Rady Gminy Nurzec-Stacja Nr XIV/106/2016 z dnia 22.11.2016 r. w sprawie określenia zasad nabywania, zbywania i obciążania nieruchomości stanowiących własność Gminy Nurzec-Stacja oraz ich wydzierżawiania, wynajmowania i użyczania na okres dłuższy niż trzy lata lub na czas nieoznaczony /Dz. Urz. Woj. Podlaskiego z 2016r. poz. 4368/ , oraz Uchwałę Rady Gminy Nurzec-Stacja Nr XV/116/2016 z dnia 28.12.2016r. zmieniającą uchwałę w sprawie określenia zasad nabywania, zbywania i obciążania nieruchomości stanowiących własność Gminy Nurzec-Stacja oraz ich wydzierżawiania, wynajmowania i użyczania na okres dłuższy niż trzy lata lub na czas nieoznaczony /Dz. Urz. Woj. Podlaskiego z 2016r. poz. 4966/.

Mieniem komunalnym jest własność i inne prawa majątkowe należące do gminy Nurzec-Stacja. Dysponowanie mieniem komunalnym odbywa się na drodze administracyjno- prawnej i cywilno-prawnej. Powiększanie zasobów mienia komunalnego może następować poprzez stosowanie takich działań, jak: wywłaszczenia, zamiana gruntów, pierwokup, nabycie, darowizna, zrzeczenie, podział oraz scalenia itp.

Pojęcie zasobu nieruchomości definiuje art. 4 pkt 2 ustawy o gospodarce nieruchomościami (Dz. U. 2023r. poz. 344 t.j.), odnosząc je wyłącznie do nieruchomości publicznych, a zatem tych, które pozostają pod władztwem Skarbu Państwa oraz jednostek samorządu terytorialnego. Zgodnie z tym przepisem zasobem nieruchomości jest ogół nieruchomości stanowiących przedmiot:

- prawa własności: Skarbu Państwa, gminy, powiatu lub województwa,
- prawa wieczystego użytkowania ustanowionego na rzecz tych podmiotów.

W skład gminnego zasobu nieruchomości – zgodnie z art. 24 ust. 1 w/w ustawy – wchodzi nieruchomości, które stanowią własność gminy oraz stanowią przedmiot prawa użytkowania wieczystego ustanowionego na rzecz gminy.

Podstawą tworzenia gminnych zasobów nieruchomości są studia uwarunkowań i kierunków zagospodarowania przestrzennego gmin uchwalane na podstawie przepisów ustawy o planowaniu i zagospodarowaniu przestrzennym.

Gospodarowanie gminnym zasobem nieruchomości polega na podejmowaniu wszelkich rozstrzygnięć i dokonywaniu wszelkich czynności w sposób zgodny z zasadami prawidłowej gospodarki.

Stan mienia komunalnego:

1. Grunty ogółem 402,8083.ha, w tym:

- grunty stanowiące współwłasność – 19,6801 ha,
- grunty przekazane w użytkowanie wieczyste – 2,1991 ha,
- grunty przyjęte w użytkowanie wieczyste – 2,1366 ha,
- w zasobie mienia komunalnego – 396,9792 ha,
- grunty przekazane w dzierżawę – 7,856 ha,
- grunty przekazane w trwały zarząd Zespołowi Szkolno-Przedszkolnemu w Nurcu-Stacji – pow. 2,32 ha,

- grunty przekazane w użyczenie Gminnemu Ośrodkowi Upowszechniania Kultury w Nurcu-Stacji – pow. 3,7467 ha,

budynki gospodarcze przy ul. Sportowej w Nurcu-Stacji,

nieruchomości o pow. 0,1413 ha. (4 lokale mieszkalne przy ul. Sportowej 2 i 3 lokale mieszkalne przy ul. Sportowej w Nurcu-Stacji wydzielone w odrębne lokale mieszkalne przy ul. Sportowej 4).

W zasobie gminy na dzień 01.01.2022 r. znajdowało się 11 lokali mieszkalnych o łącznej powierzchni 563,01m². Lokale mieszkalne przy ul. Sportowej w Nurcu-Stacji wydzielone w odrębne nieruchomości (4 lokale mieszkalnych przy ul. Sportowej 2 o łącznej pow. 211,18m² i 3 lokale mieszkalne przy ul. Sportowej 4 o łącznej pow. 155,25m²). W ciągu ostatniego roku nie sprzedano żadnego lokalu mieszkalnego.

W roku 2022r., w ramach kontynuacji wcześniej zawartych umów najmu 9 lokali mieszkalnych, pozostawało w dyspozycji najemców. Ich powierzchnia wyniosła 563,01m².

Wg stanu na koniec 2022r. w zasobie pozostało 11 lokali mieszkalnych o łącznej powierzchni 563,01m², z tego zajęte stanowiły 81,81%.

Gmina posiada w swoich zasobach 4 lokale użytkowe. Wszystkie są objęte umowami najmu. Łączna powierzchnia tych lokali wynosi 264,21m².

Gmina posiada również budynki gospodarcze przy ul. Sportowej w Nurcu-Stacji, w postaci 18 wydzielonych pomieszczeń w odrębne nieruchomości o pow. 0,0356 ha, przekazanych w dzierżawę mieszkańcom ul. Sportowej 2 i Sportowej 4.

Wraz przedmiotowymi lokalami, zarówno mieszkalnymi jak i użytkowymi, do dyspozycji najemców pozostają grunty niezbędne do racjonalnego korzystania z tych lokali.

Gmina Nurzec – Stacja składa się z 24 obrębów geodezyjnych na terenie, których znajduje się mienie komunalne gminy.

W skład przedmiotowego mienia komunalnego wchodzi nieruchomości zabudowane, nieruchomości niezabudowane, grunty użyteczności publicznej, których łączna powierzchnia w roku 2022 wynosiła 380,7169 ha oraz udziały 2/3 z powierzchni 0,43 ha i 1/3 z powierzchni 0,57ha oraz 3768/69000 w powierzchni 0,4301ha i 7/13 w pow. 0,0567ha, 11/12 w pow. 0,0555ha, a ponadto udział we wspólnocie gruntowej w wysokości 3826/8914 z powierzchni 18,25ha. W powyższej ilości 380,7169 ha są przekazane jednostkom organizacyjnym w trwałe zarząd 2 działki o pow. 2,49ha i na własność 1 działka o pow. 0,078ha. Gmina przekazała w użytkowanie wieczyste 15 działek o łącznej pow. 2,1991ha.

Na powyższe mienie składają się nieruchomości położone w n/w obrębach geodezyjnych:

1. Anusin – 7 działek o powierzchni ogólnej 1,33ha i wartości 12 260zł,
2. Augustynka – 1 działka o powierzchni 0,3699ha i wartości 400zł, budynek świetlicy, budynek gospodarczy,
3. Borysowszczyzna – 28 działek o powierzchni 16,41ha i wartości 143 220,00zł, wiata, świetlica,
4. Chanie – Chursy – 23 działki o powierzchni 18,34ha i wartości 116 440 zł, altana,
5. Grabarka – 44 działki o powierzchni 13,50ha i wartości 125 160zł, udział 3826/8914 w 3 działkach o pow. 18,25ha wspólnoty gruntowej o wartości 15 666,20zł, budynek gospodarczy, altana,
6. Klukowicze – 72 działki o powierzchni 33,0857 ha i wartości 284 717,82 zł, udział 2/3 w pow. 0,43 ha o wartości 573,33 zł i udział 1/3 w pow. 0,57 ha o wartości 380 zł, 2 budynki: świetlica, hydrofornia,
7. Litwinowicze – 7 działek o powierzchni 3,23 ha i wartości 6 460 zł, budynek świetlicy,
8. Moszczona Pańska – 19 działek o powierzchni 10,9298ha i wartości 47 160,24zł, budynek świetlicy,

9. Nurczyk – 33 działki o powierzchni 15,87ha i wartości 139 140,00zł,
10. Nurzec – 57 działek o powierzchni 24,9869ha i wartości 174 929,00 zł, budynek świetlicy,
11. Nurzec Kolonia – 3 działki o powierzchni 0,55ha i wartości 1 100zł,
12. Nurzec-Stacja – 148 działek o powierzchni 35,5413 ha i wartości 448 207,70 zł, udział 3768/69000 w 2 działkach o pow. 0,4301ha o wartości 1828zł i 7/13 w poz. 0,0567ha o wartości 281,24zł, 11/12 w działce o pow. 0,0555ha o wartości 468,65zł, 2 działki przekazane jednostkom organizacyjnym w trwały zarząd o pow. 2,49ha i wartości 27 550zł (Zespół Szkolno-Przedszkolny) i na własność 1 działka o pow. 0,078ha i wartości 15 375 zł (GOUK), budynek biurowy Urzędu Gminy, część hali z łącznikiem, budynek dawnego GOUK i GOPS, budynek gospodarczy przy dawnym GOUK i GOPS, szatnia z wiatą przy stadionie sportowym, przedszkole, ośrodek zdrowia, budynek gospodarczy przy ośrodku zdrowia, apteka, budynek gospodarczy przy aptece, budynek hydroforni na terenie byłej jednostki wojskowej, remizo-świetlica, altana i wiaty przy remizo-świetlicy, szkoła wraz z budynkiem gospodarczym i salą gimnastyczną, budynek byłego WAK-u, zaplecze sanitarno-szatniowe przy „Orliku”, scena w parku, Biblioteka gminna, wiaty przy bibliotece, była M-ka z 2 budynkami gospodarczymi, była wieża ciśnień,
13. Siemichocze – 82 działki o powierzchni 28,5183 ha i wartości 267 423,00 zł, 1 budynek remizo-świetlicy, altana,
14. Sokół – 7 działek o powierzchni 4,87ha i wartości 25 660zł,
15. Stołbce – 13 działek o powierzchni 3,9082 ha i wartości 39 082 zł, budynek świetlicy,
16. Sycze – 43 działki o powierzchni 14,6001ha i wartości 171 399,81zł, budynek mieszkalny,
17. Szumiłówka – 8 działek o powierzchni 1,5054ha i wartości 3 010,80 zł, budynek gospodarczy,
18. Tymianka – 18 działek o powierzchni 5,7627ha i wartości 16 484,55zł, 4 budynki: świetlica, garaż blaszak, hydrofornia z budynkiem gospodarczym,
19. Werpól – 88 działek o powierzchni 28,9155ha i wartości 274 312,60 zł, budynek świetlicy, garaż blaszak,
20. Wólka Nurzecka – 97 działek o powierzchni 54,4081ha i wartości 117 895,00 zł, budynek świetlicy,
21. Wyczółki – 46 działek o powierzchni 22,27ha i wartości 174 940,00zł, budynek gospodarczy, garaż blaszak,
22. Zabłocie – 63 działki o powierzchni 28,7315ha i wartości 210 915,40zł, budynek świetlicy,
23. Zalesie – 40 działek o powierzchni 3,8873ha i wartości 6 954,10zł, budynek świetlicy,
24. Żerczyce – 22 działki o powierzchni 6,6332 ha i wartości 44 943,83zł, 4 budynki: hydrofornia i 2 budynki oczyszczalni ścieków, budynek świetlicy.

Gmina Nurzec – Stacja posiada ogółem, wraz z przekazanymi działkami jednostkom organizacyjnym 981 działki o powierzchni łącznej 400,5092 ha, a ich wartość inwentarzowa wynosi 2 914 338,27 zł. W kwocie tej mieści się również otrzymane prawo wieczystego użytkowania gruntów (4 działki). Dodatkowo w ewidencji Gminy znajduje się 15 działek o powierzchni 2,1991 ha i wartości 108 067,00 zł przekazanych w wieczyste użytkowanie.

Łącznie na terenie Gminy Nurzec – Stacja znajdują się 2 remizo-świetlice, 13 budynków wykorzystywanych jako świetlice, 3 garaże blaszaki, wiaty i szatnia oraz hydrofornia na terenie byłej jednostki wojskowej i w Klukowiczach, 2 budynki oczyszczalni ścieków, przedszkole, 1 istniejąca szkoła podstawowa wraz z 1 budynkiem gospodarczym i salą gimnastyczną, budynek biurowy Urzędu Gminy, część hali z łącznikiem, budynek byłego GOUK i GOPS wraz z budynkiem gospodarczym, ośrodek zdrowia wraz z budynkiem gospodarczym, apteka wraz z budynkiem gospodarczym, budynek byłego WAK-u, budynek zaplecza sanitarno-szatniowego przy „Orliku”, scena w parku, budynek sanitariatów na Grabarce, budynek byłej M-ki wraz z 2 bud. gospodarczymi, budynek biblioteki gminnej, 4 altany wiejskie, budynek mieszkalny, 4 budynki gospodarcze, 3 wiaty oraz 20 wiat na przystankach autobusowych o łącznej wartości 14 766 721,41 zł.

Ponadto na terenie Gminy znajdują się następujące obiekty inżynierskie: 2 hydrofornie wraz z urządzeniami towarzyszącymi z uwzględnieniem sieci wodociągowej, sieć kanalizacyjna wraz z przepompowniami ścieków, drogi, podjazdy i parkingi, boiska sportowe, linie oświetleniowe stanowiące wartość 28 955 228,58 zł.

Mienie gminne stanowią również maszyny i urządzenia ogólnego zastosowania o łącznej wartości 4 200 739,44 zł, urządzenia techniczne o wartości 2 751 761,33 zł, narzędzia i przyrządy ruchome o wartości 432 039,97 zł oraz środki transportowe w ilości 5 szt., z tego: 3 wozy strażackie i 2 mikrobusy oraz ciągnik rolniczy z osprzętem o łącznej wartości 2 664 727,02 zł.

Łącznie wartość mienia w środkach trwałych wraz z gruntami wynosi 56 793 623,02 zł, w pozostałych środkach trwałych i zbiorach bibliotecznych – 2 255 220,31 zł.

IV. INFORMACJA O REALIZACJI POLITYK, PROGRAMÓW, STRATEGII

1. Strategia rozwoju

Gmina Nurzec-Stacja nie posiada opracowanej strategii rozwoju.

Gmina Nurzec-Stacja nie posiada obowiązującego planu rozwoju lokalnego, z uwagi na brak obowiązku posiadania takiego dokumentu. W okresie wcześniejszym, Plany Rozwoju Lokalnego obowiązywały w latach 2004 - 2006 oraz kolejny na lata 2007 - 2015.

2. Ład przestrzenny

Na podstawie art. 50 ust. 1 ustawy z dnia 27 marca 2003 r. o planowaniu i zagospodarowaniu przestrzennym (Dz. U. z 2022r. poz. 503) Inwestycje celu publicznego lokalizowane są na podstawie planu miejscowego, a w przypadku jego braku – w drodze decyzji o ustaleniu lokalizacji inwestycji celu publicznego. W 2022 r. wydana została 1 decyzja o ustaleniu lokalizacji inwestycji celu publicznego dla której powierzchnia terenów objętych decyzją wyniosła 0,48 ha. Nie wydano żadnej decyzji odmownej.

Zgodnie z art. 59 w/w ustawy zmiana zagospodarowania terenu w przypadku braku planu miejscowego, polegająca na budowie obiektu budowlanego lub wykonaniu innych robót budowlanych, a także zmiana sposobu użytkowania obiektu budowlanego lub jego części, wymaga ustalenia w drodze decyzji, warunków zabudowy. W roku 2022 r. wydano 13 decyzji o warunkach zabudowy. Powierzchnia gruntów objęta warunkami wyniosła 57,2ha. Z tego 6 decyzji dotyczyło zabudowy mieszkaniowej jednorodzinnej, 1 decyzja dotyczyła zabudowy usługowej, a 6 zabudowy innego rodzaju.

Nie wydano żadnej decyzji o odmowie ustalenia warunków zabudowy.

3. Studium uwarunkowań i kierunków zagospodarowania przestrzennego gminy Nurzec-Stacja

Gmina posiada aktualne od 2003 r. studium uwarunkowań i kierunków zagospodarowania przestrzennego. Dokument został zatwierdzony uchwałą Nr VI/36/03 Rady Gminy Nurzec-Stacja z dnia 07.07.2003 r.

Przedmiotem studium są:

1. Uwarunkowania rozwoju gminy wynikające z:

- a) dotychczasowego przeznaczenia, zagospodarowania i uzbrojenia terenu,
- b) występowanie obiektów i terenów chronionych na podstawie przepisów szczególnych,
- c) stanu i funkcjonowania środowiska przyrodniczego i kulturowego, w tym stanu rolniczej przestrzeni produkcyjnej,
- d) prawa własności gruntów,
- e) jakości życia mieszkańców,
- f) zadań służących realizacji ponadlokalnych celów publicznych.

2. Kierunki zagospodarowania przestrzennego gminy:

- a) obszary objęte lub wskazane do objęcia ochroną na podstawie przepisów szczególnych,
- b) lokalne wartości zasobów środowiska przyrodniczego i zagrożenia środowiskowe,
- c) obszary rolniczej przestrzeni produkcyjnej, w tym wyłączone z zabudowy,
- d) obszary zabudowane ze wskazaniem terenów wymagających przekształceń lub rehabilitacji,
- e) obszary, które mogą być przeznaczone pod zabudowę,

- f) kierunki rozwoju komunikacji i infrastruktury, w tym tereny niezbędne do wytyczania ścieżek rowerowych,
- g) obszary, dla których sporządzanie miejscowych planów zagospodarowania przestrzennego jest obowiązkowe,
- h) obszary przewidywane do realizacji zadań i programów wynikających z polityki przestrzennej państwa na obszarze gminy.

Części składowe studium

Na studium uwarunkowań i kierunków zagospodarowania przestrzennego gminy Nurzec Stacja składa się:

- a) rysunek uwarunkowań zagospodarowania przestrzennego gminy Nurzec Stacja w skali 1:25000,
- b) rysunek kierunków zagospodarowania przestrzennego gminy Nurzec Stacja w skali 1:25000,
- c) rysunek stanu istniejącego i rozwoju infrastruktury technicznej w skali 1:25000,
- d) tekst studium uwarunkowań i kierunków zagospodarowania przestrzennego gminy Nurzec Stacja,

Zarządzeniem Zastępczym Nr 3/2016 Wojewody Podlaskiego z dnia 21 listopada 2016 r. w sprawie wprowadzenia obszarów udokumentowanych złóż kopalin do Studium uwarunkowań i kierunków zagospodarowania przestrzennego Gminy Nurzec-Stacja wprowadzono:

- a) obszar udokumentowanego złoża kopalin 1PG – obszar złoża kruszywa naturalnego „Moszczona” w kategorii C1, zlokalizowany w miejscowości Moszczona Pańska, dla którego Starosta Siemiatycki zawiadomieniem znak: RL.6528.17.2011 z dnia 13 lipca 2011r. przyjął dokumentację geologiczną bez zastrzeżeń.
- b) obszar udokumentowanego złoża kopalin 2 PG – obszar złoża kruszywa naturalnego „Moszczona Pańska” w kategorii C1, zlokalizowany w miejscowości Moszczona Pańska, dla którego Starosta Siemiatycki decyzją znak RL: 6528.18.2012 z dnia 28 czerwca 2012 r. zatwierdził dokumentację geologiczną.

- A. Miejscowe plany zagospodarowania przestrzennego
Gmina Nurzec-Stacja nie posiada aktualnego planu zagospodarowania przestrzennego. Posiadane przez nas plany zagospodarowania przestrzennego utraciły swoją ważność z dniem 31 grudnia 2002 r.
- B. Gminny Program rewitalizacji (art. 14 ustawy o rewitalizacji), ew. lokalny program rewitalizacji (art. 18 ust. 2 pkt. 6 usg).

Teren gminy nie jest objęty obszarem rewitalizacji, gdyż nie dokonano wyznaczenia obszaru zdegradowanego i obszaru rewitalizacji na terenie gminy Nurzec-Stacja w oparciu o przepisy ustawy z dnia 9 października 2015r. o rewitalizacji (Dz. U. z 2021 r. poz., 485, z późn. zm.).

- C. Program gospodarowania mieszkaniowym zasobem gminy (min. 5 letni, art. 21 uoplmzg)
Uchwałą Nr XXXIV/166/2018 Rady Gminy Nurzec-Stacja z dnia 12.04.2018 r. przyjęto wieloletni program gospodarowania mieszkaniowym zasobem Gminy Nurzec-Stacja na lata 2018-2022.

Wieloletni program gospodarowania mieszkaniowym zasobem Gminy Nurzec-Stacja na lata 2018 - 2022 określa kierunki działania mające na celu tworzenie warunków do realizacji ustawowych zadań Gminy Nurzec-Stacja w zakresie zaspokajania potrzeb mieszkaniowych gospodarstw domowych o niskich dochodach oraz zapewnienia osobom eksmitowanym pomieszczeń tymczasowych.

Przyjęto następujące priorytety Programu, poczynając od najbardziej istotnych dla racjonalnego gospodarowania mieszkaniowym zasobem Gminy:

- 1) zapewnienie lokali osobom zamieszkałym w budynkach mieszkalnych:

- a) przeznaczonych do wyłączenia z użytkowania ze względu na zagrożenie życia lub zdrowia mieszkańców,
 - b) przeznaczonych do rozbiórki z uwagi na inwestycje celu publicznego,
 - c) przeznaczonych do zbycia,
 - d) stanowiących współwłasność Gminy;
- 2) zapewnienie lokali osobom o niskich dochodach oraz eksmitowanym, którym sąd przyznał prawo do lokalu socjalnego;
 - 3) zapewnienie osobom eksmitowanym pomieszczeń tymczasowych;
 - 4) inicjowanie i prowadzenie efektywnej zamiany lokali mającej na celu zapewnienie możliwości bieżącego regulowania opłat związanych z najmem lokalu oraz zmniejszenie liczby dłużników;
 - 5) poprawa stanu technicznego mieszkaniowego zasobu Gminy;
 - 6) sprzedaż lokali w budynkach stanowiących współwłasność Gminy przy jednoczesnej kontynuacji budownictwa mieszkaniowego;

Mieszkaniowy Zasób Gminy według stanu na dzień 01.03.2018 r. stanowiło 25 lokali mieszkalnych o łącznej pow. użytkowej 1170 m².

Gmina w swoim zasobie mieszkaniowym, o którym mowa w ust. 1 nie posiada lokali socjalnych.

Według stanu na dzień podany w ust. 1 Gmina dysponowała 3 pomieszczeniami tymczasowymi.

Stan techniczny zasobu według stanu na dzień 01.03.2018 r.:

- 1) 8,0% posiada instalację c.o.;
- 2) 76,0% posiada instalację kanalizacyjną podłączoną do kanalizacji ogólnej;
- 3) 92,0% posiada instalację z.w.u.;
- 4) żaden z lokali nie posiada instalacji c.w.u.;
- 5) żaden z lokali nie posiada instalacji gazowej.

Przyjęto następującą prognozę wielkości mieszkaniowego zasobu Gminy w kolejnych latach:

Rok	2018	2019	2020	2021	2022
Stan zasobu mieszkaniowego	25	18	15	13	11
w tym lokale socjalne	0	0	0	1	1

Prognozowane wielkości mają wyłącznie charakter szacunkowy, bowiem ustalone plany związane z wykwaterowaniem budynków podlegających rozbiórce mogą odbiegać od stanu rzeczywistego. Na powyższe wpływają trudne do przewidzenia nagle zdarzenia losowe, pociągające za sobą konieczność pilnego wykwaterowania osób z budynku zagrożonego lub wyłączonego z użytkowania.

Przewiduje się, że w ciągu najbliższych lat nastąpią zmiany mieszkaniowego zasobu gminy przy jednoczesnym wzroście liczby wchodzących w jego skład lokali socjalnych. Istotną przyczyną, która będzie miała wpływ na powyższe będą sprzedaże nieruchomości zabudowanych budynkami z lokalami mieszkalnymi, których utrzymanie jest nieuzasadnione.

Przyjmuje się, że realizacji zadań, w postaci zapewnienia lokali osobom o niskich dochodach oraz eksmitowanym, którym sąd przyznał prawo do lokalu socjalnego, będą służyć lokale w funkcjonujących i planowanych do realizacji budynkach stanowiących w pełni własność Gminy.

Gmina, wykonując obowiązki wynikające z art. 62 ust. 1 pkt 1 i 2 ustawy z dnia 7 lipca 1994 r. Prawo budowlane (Dz. U. z 2017 r. poz. 1332 z późn. zm.) przeprowadza okresowe

kontrole, polegające na sprawdzeniu stanu technicznego i przydatności do użytkowania budynków mieszkalnych.

Stan techniczny mieszkaniowego zasobu Gminy, w tym wiek oraz stopień zużycia, wyznacza potrzeby remontów bieżących i kapitalnych oraz modernizacji.

Priorytetowym celem inwestycyjnym jest zapewnienie bezpieczeństwa lokatorom, w związku z tym w pierwszej kolejności winny być podejmowane prace zmierzające do zabezpieczania konstrukcji budynków i instalacji technicznych. Podejmowane remonty winny mieć na celu uzyskanie zasobu mieszkaniowego na poziomie technicznym gwarantującym:

- 1) w zakresie standardu budynków:
 - a) sprawną instalację odgromową,
 - b) stan konstrukcji budynku zapewniający bezpieczeństwo,
 - c) elewację budynku bez ubytków,
 - d) sprawną instalację elektryczną,
 - e) sprawne przewody dymowe, spalinowe i wentylacyjne,
 - f) schludne i estetyczne otoczenie budynków,
 - g) sprawne obróbki blacharskie i elementy odwodnienia dachów,
- 2) w zakresie standardu lokali:
 - a) sprawne i odpowiednie do kubatury źródła ciepła,
 - b) sprawną wentylację w kuchni i łazience,
 - c) sprawną stolarkę okienną i drzwiową,
 - d) sprawne instalacje elektryczne,
 - e) wyposażenie lokalu w urządzenia sanitarne.

Jako priorytetowe działania inwestycyjne uznano również poprawę stanu technicznego lokali i budynków komunalnych poprzez wykonywanie przyłączy i wewnętrznych instalacji wodno - kanalizacyjnych i centralnego ogrzewania oraz likwidację pustostanów.

Wydatki na remonty obejmują kwoty niezbędne do wykonania remontów budynków stanowiących własność Gminy.

Planowane nakłady finansowe na remonty budynków mieszkalnych w kolejnych latach:

Rok	2018	2019	2020	2021	2022
Ogółem budynki gminne	0	10 000	12 000	14 000	15 000

W celu poprawy wykorzystania i racjonalizacji gospodarowania mieszkaniowym zasobem Gminy priorytet stanowić będzie sprzedaż lokali w budynkach stanowiących własność Gminy.

Sprzedaż komunalnych lokali mieszkalnych będzie prowadzona na zasadach preferencyjnych, z zastosowaniem bonifikaty od ceny sprzedaży lokalu mieszkalnego. Szczegółowe zasady udzielania bonifikat od ceny sprzedaży lokali mieszkalnych stanowiących własność Gminy na rzecz najemców określać będzie odrębna uchwała Rady Gminy Nurzec-Stacja.

Planowana sprzedaż lokali mieszkalnych w kolejnych latach:

Rok	2018	2019	2020	2021	2022
Ilość lokali	7	3	2	2	2

Określono iż stawka czynszu winna być utrzymywana na poziomie, który zapewni pokrycie kosztów zarządzania nieruchomością, w szczególności konserwacji i bieżących remontów. Mając na uwadze realizację celu, o którym mowa powyżej, działania Gminy w zakresie polityki czynszowej będą polegały na:

- waloryzacji, w latach 2018-2022, obowiązujących stawek czynszu o średnioroczny wskaźnik wzrostu cen towarów i usług konsumpcyjnych ogółem w poprzednim roku kalendarzowym, ogłoszony przez Prezesa Głównego Urzędu Statystycznego.

Odstąpienie od waloryzacji jest możliwe w przypadku, gdy koszty jej wprowadzenia przewyższą przychody z waloryzacji.

Stawkę czynszu za 1m² powierzchni użytkowej lokali wchodzących w skład mieszkaniowego zasobu Gminy ustala się, z uwzględnieniem następujących czynników podwyższających lub obniżających wartość użytkową lokalu:

- 1) położenie lokalu w budynku, kondygnacja;
- 2) wyposażenie budynku i lokalu w urządzenia techniczne i instalacje;
- 2) ogólny stan techniczny budynku.

Zarządzanie gminnym zasobem mieszkaniowym polega na podejmowaniu decyzji i dokonywaniu czynności mających na celu, w szczególności:

- 1) wykonywanie uprawnień właściciela, wynajmującego, wydierżawiającego i użyczającego stosownie do przepisów ustawy, ustawy z dnia 23 kwietnia 1964 r. Kodeks cywilny (Dz. U. z 2017 r., poz. 459, ze zm.) i ustawy z dnia 21 sierpnia 1997 r. o gospodarce nieruchomościami (Dz. U. z 2018 r., poz. 121, ze zm.);
- 2) wykonywanie uprawnień właścicielskich określonych w przepisach szczególnych t.j. w ustawie z dnia 24 czerwca 1994 r. o własności lokali (Dz. U. z 2015 r., poz. 1892 ze zm.), w tym ustanowienie zarządcy przymusowego na podstawie art. 26 tej ustawy;
- 3) wykonywanie zadań związanych z realizacją robót budowlanych dotyczących zarządzanych nieruchomości, stanowiących własność Gminy, stosownie do przepisów ustawy z dnia 7 lipca 1994 r. Prawo budowlane (Dz. U. z 2017 r., poz. 1332, ze zm.) oraz ustawy z dnia 27 marca 2003 r. o planowaniu i zagospodarowaniu przestrzennym (Dz. U. z 2017r. poz. 1073, ze zm.), w tym występowanie w powyższych sprawach przed organami administracji publicznej;
- 4) podejmowanie działań zmierzających do zapewnienia pomieszczeń tymczasowych w rozumieniu ustawy;
- 5) wykonywanie czynności określonych w art. 752 i następne Kodeksu cywilnego w odniesieniu do nieruchomości o nieustalonym stanie prawnym lub takich, których właściciele nie sprawują zarządu nieruchomością, a w przeszłości zarząd nad nieruchomością ustalono decyzją administracyjną;
- 6) dokonywanie wszelkich czynności procesowych, w zakresie określonym w art. 91 ustawy z dnia 17 listopada 1964 r. Kodeksu postępowania cywilnego (Dz. U. z 2018r. poz. 155, z późn. zm.) oraz w postępowaniu upadłościowym, układowym i naprawczym, jak również w postępowaniu przed sądami administracyjnymi oraz organami administracji publicznej;
- 7) podejmowanie decyzji w zakresie umarzania, rozkładania na raty i odraczania terminu zapłaty wierzytelności;
- 8) prowadzenie windykacji należności.

Przyjmuje się przewidywaną wysokość wydatków związanych z utrzymaniem mieszkaniowego zasobu Gminy w kolejnych latach:

Rok	2018	2019	2020	2021	2022
Koszty bieżącej eksploatacji	10 000	10 000	10 000	10 000	10 000
Koszty remontów	0	20 000	15 000	10 000	10 000
Koszty modernizacji lokali i budynków	0	30 000	25 000	20 000	15 000
Wydatki inwestycyjne	0	30 000	25 000	20 000	15 000

Podstawowym źródłem finansowania gospodarki mieszkaniowej są przychody uzyskane z tytułu czynszów za najem lokali wchodzących w skład mieszkaniowego zasobu Gminy oraz z czynszów za lokale użytkowe i dzierżawę nieruchomości gminnych.

Źródła finansowania gospodarki mieszkaniowej Gminy:

- 1) środki wewnętrzne:
 - a) środki uzyskiwane z wpływów z tytułu najmu lokali mieszkalnych i użytkowych oraz dzierżaw nieruchomości,
 - b) środki z budżetu gminy;
- 2) środki zewnętrzne:
 - a) finansowe wsparcie na pokrycie kosztów przedsięwzięć polegających na tworzeniu przez Gminę zasobu lokali budownictwa mieszkaniowego,
 - b) preferencyjne kredyty przewidziane dla mieszkalnictwa,
 - c) fundusze specjalne, fundusze z Unii Europejskiej lub inne fundusze publiczne.

Za niezbędne uznaje się działania zmierzające do poprawy wykorzystania i racjonalizacji gospodarowania mieszkaniowym zasobem Gminy, w szczególności polegające na:

- 1) prowadzeniu systemowej zamiany lokali mającej na celu zapewnienie lokali zamiennych osobom zamieszkałym w budynkach mieszkalnych:
 - a) przeznaczonych do wyłączenia z użytkowania ze względu na zagrożenie życia lub zdrowia mieszkańców,
 - b) przeznaczonych do rozbiórki z uwagi na inwestycje celu publicznego,
 - c) przeznaczonych do zbycia,
- 2) zapewnieniu lokali i pomieszczeń tymczasowych w celu bieżącej realizacji wyroków eksmisyjnych;
- 3) poprawie stanu technicznego mieszkaniowego zasobu Gminy;
- 4) rozwoju budownictwa mieszkaniowego;
- 5) zapewnieniu regularnego i terminowego otrzymywania należności z tytułu czynszu;
- 6) przeznaczaniu do sprzedaży nieruchomości zabudowanych budynkami, których utrzymanie z uwagi na małą ilość lokali jest nieuzasadnione.

D. Plan wykorzystania zasobu nieruchomości gminnych (art. 23 i 25 ugn)

Zarządzeniem Nr 15/2020 Wójta Gminy Nurzec-Stacja z dnia 24 kwietnia 2020r. przyjęto Plan wykorzystania zasobu.

Gminny zasób nieruchomości będzie wykorzystywany zgodnie z zasadami zawartymi w:

1. Uchwale Nr IX/102/2019 Rady Gminy Nurzec-Stacja z dnia 30 grudnia 2019r. w sprawie uchwalenia budżetu Gminy Nurzec-Stacja na rok 2020.
2. Uchwale Nr XIV/106/2016 Rady Gminy Nurzec-Stacja z dnia 22 listopada 2016r. w sprawie określenia zasad nabywania, zbywania i obciążania nieruchomości stanowiących własność Gminy Nurzec-Stacja oraz ich wydzierżawiania, wynajmowania i użyczania na okres dłuższy niż trzy lata lub na czas nieoznaczony (Dz. Urz. Woj. Podl. z 2016r. poz. 4368 z dnia 23.11.2016r.), wraz ze zmianą z dnia 28.12.2016r. przyjętą Uchwałą Nr XV/116/2016 Rady Gminy Nurzec-Stacja z dnia 28 grudnia 2016r. (Dz. Urz. Woj. Podl. z 2016r. poz. 4966 z dnia 30.12.2016r.)
3. Uchwale Nr XII/88/2016 Rady Gminy Nurzec-Stacja z dnia 9 czerwca 2016 roku w sprawie zasad wynajmowania lokali wchodzących w skład mieszkaniowego zasobu Gminy Nurzec-Stacja.
4. Uchwale Nr IX/60/07 Rady Gminy Nurzec-Stacja z dnia 18 grudnia 2007 roku w sprawie zasad gospodarowania lokalami użytkowymi.

Zestawienie powierzchni nieruchomości zasobu oraz nieruchomości gminnych oddanych w użytkowanie wieczyste przedstawia się następująco:

- 1) Nieruchomości zasobu gminnego – 400,5005 ha
- 2) Nieruchomości gminne oddane w użytkowanie wieczyste – 2,1991ha

Określono następującą prognozę:

- 1). Dotyczącą udostępnienia nieruchomości zasobu oraz nabywania nieruchomości do zasobu:
 - a. Przeznaczyć do sprzedaży w drodze przetargu nieruchomości o pow. ok. 13,38ha
 - b. Przeznaczyć do oddania w użyczenie na rzecz jednostek organizacyjnych gminy 2 nieruchomości o pow. ok. 3,36ha.
 - c. Wydzierżawiać i kontynuować dzierżawę nieruchomości lub ich części wchodzących w skład zasobu zapewniając dotychczasowy poziom dochodów przy utrzymaniu ok. 15 umów dzierżawy.
 - d. Nabywać do zasobu gminy nieruchomości niezbędne dla realizacji przez gminę celów publicznych oraz związanych z regulacją prawną dróg o pow. ok. 200 ha.
- 2). Poziomu wydatków związanych z udostępnieniem nieruchomości zasobu oraz nabywaniem nieruchomości do zasobu:
 - a. Dochody i wydatki związane z gospodarowaniem gminnym zasobem nieruchomości powinny kształtować się na poziomie określonym w budżecie gminy na 2020 rok.
 - b. Dochody z gospodarowania gminnym zasobem nieruchomości planowane są w wysokości 290 479,16 zł, w tym dochody ze sprzedaży 284 400,00 zł i dzierżawy 6 079,16 zł,
 - c. Wydatki związane z gospodarowaniem zasobem nieruchomości planowane są w wysokości 44 000,00 zł,
- 3). Wpływów osiąganych z opłat z tytułu użytkowania wieczystego nieruchomości gminnych oddanych w użytkowanie wieczyste oraz opłat z tytułu trwałego zarządu nieruchomości gminy:
 - a. Zagwarantować możliwość uzyskania stałego przewidywalnego dochodu do budżetu gminy w postaci opłat rocznych za użytkowanie wieczyste nieruchomości i w tym celu:
 - b. Kontynuować oddanie w użytkowanie wieczyste 15 działek o pow. 2,1991ha, zapewniając poziom dochodów określony w budżecie gminy na 2021r.
- 4). Dotyczącą aktualizacji opłat z tytułu użytkowania wieczystego nieruchomości gminnych oddanych w użytkowanie wieczyste oraz opłat z tytułu trwałego zarządu nieruchomości gminy:
 - a. Sukcesywnie dokonywać aktualizacji opłat rocznych z tytułu użytkowania wieczystego.
 - b. Stosować się zwolnień ustawowych w zakresie opłat z tytułu ustanowienia trwałego zarządu.

Wprowadzono następujący program zagospodarowania nieruchomości zasobu:

- 1). Istotne działania związane z gospodarką i wykorzystaniem zasobu Gminy Nurzec-Stacja przedstawiają się następująco:
 - a) Regulować prawo do korzystania z bezumownie zajętych nieruchomości wchodzących w skład zasobu gminy.
 - b) Nabywać do zasobu gminy nieruchomości niezbędne dla realizacji przez gminę celów publicznych.
 - c) Wynajmować i kontynuować najem lokali mieszkalnych zgodnie z przyjętymi zasadami zapewniając poziom dochodów określony w budżecie gminy na 2021 rok.
 - d) Wydzierżawiać (wynajmować) i kontynuować dzierżawę (najem) lokali użytkowych (garaży i pomieszczeń gospodarczych) zgodnie z przyjętymi zasadami zapewniając poziom dochodów określony w budżecie gminy na 2021 rok.
- 2). Pozostałe działania związane z gospodarką i wykorzystaniem zasobu nieruchomości Gminy Nurzec-Stacja przedstawiają się następująco:
 - a) Gminne zasoby nieruchomości zbędne dla gminy i jej jednostek organizacyjnych oraz innych podmiotów przeznaczyć w drodze przetargu do sprzedaży.

- b) Nabywać do zasobu gminy, nieruchomości, których nabycie uzasadnione jest słusznym interesem gminy.
- c) Kontynuować proces regulacji stanów prawnych dla nieruchomości będących w użytkowaniu Gminy Nurzec-Stacja, a nie stanowiących jej własności.

5. Urządzenia wodociągowe i kanalizacyjne

Sieć wodociągowa

Gmina Nurzec-Stacja posiada sieć wodociągową na terenie 22 z 24 sołectw (z wyłączeniem Stołbc i Nurca - Kolonii). Planowana jest rozbudowa sieci wodociągowej. Czynne stacje uzdatniania wody znajdują się w miejscowości Nurzec-Stacja oraz Tymianka. Ze względu na posiadane niezależne zasilanie (agregaty prądotwórcze) zapewniają one nieprzerwanie dostęp do wody. Eksploatatorem sieci wodociągowej na terenie Gminy jest przedsiębiorstwo Wodociągi Podlaskie Sp. z o.o. w Białymstoku.

Według danych przekazanych przez Wodociągi Podlaskie na terenie Gminy Nurzec-Stacja w 2022 r. wykazano 1297 czynnych przyłączy wodociągowych. Szacuje się że około 80% mieszkańców gminy posiada podłączenie i korzysta z sieci wodociągowej.

Sieć kanalizacyjna

Gmina Nurzec-Stacja posiada sieć kanalizacji sanitarnej na terenie 2 sołectw tj. Nurzec-Stacja i częściowo Żerczyce wraz z oczyszczalnią ścieków zlokalizowaną w miejscowości Żerczyce. Eksploatatorem sieci kanalizacyjnej na terenie Gminy jest przedsiębiorstwo Wodociągi Podlaskie Sp. z o.o. w Białymstoku.

Według danych przekazanych przez Wodociągi Podlaskie na terenie Gminy Nurzec-Stacja w 2022 r. wykazano 267 czynnych przyłączy kanalizacji sanitarnej. Szacuje się że około 25% mieszkańców gminy posiada podłączenie i korzysta z sieci kanalizacyjnej.

6. Ochrona środowiska, gospodarka komunalna, transport

Gospodarka odpadami

System gospodarowania odpadami komunalnymi na terenie Gminy Nurzec-Stacja został wprowadzony z dniem 01 lipca 2013 r. System zbiórki odpadów komunalnych objął wyłącznie właścicieli nieruchomości zamieszkałych. Podmioty prowadzące działalność gospodarczą, placówki oświatowe, obiekty użyteczności publicznej posiadają odrębne umowy zawarte z firmami posiadającymi wpis do rejestru działalności regulowanej prowadzonego przez Wójta Gminy Nurzec-Stacja.

Usługę odbioru i zagospodarowania odpadów komunalnych z terenu gminy Nurzec-Stacja w 2022 r. świadczyło Przedsiębiorstwo Usług Komunalnych Sp. z o.o. w Hajnówce, z którym podpisano dwie umowy. Pierwsza umowa - Nr 5/2021 z dnia 01.12.2021 r. - dotyczyła „Odbioru i zagospodarowania odpadów komunalnych z nieruchomości zamieszkałych położonych na terenie gminy Nurzec-Stacja”, natomiast druga - Umowa Nr 6/2021 dnia 01.12.2021 r. - odnosiła się do „Odbioru i zagospodarowania odpadów z Punktu selektywnej Zbiórki Odpadów Komunalnych (PSZOK).”

PUK Sp. z o.o. w Hajnówce wyłonione zostało w trybie przetargu nieograniczonego a umowy zawarte zostały na okres 12 miesięcy tj. do dnia 31 grudnia 2022 r.

Wszystkie odebrane odpady komunalne są transportowane do Instalacji Regionalnej – Zakładu Zagospodarowania Odpadów w Hajnówce, gdzie podlegają sortowaniu oraz poddawane są różnego rodzaju procesom odzysku lub unieszkodliwiania.

Na terenie Gminy Nurzec-Stacja obowiązuje pojemnikowy oraz workowy sposób zbierania odpadów komunalnych. Gmina zapewnia właścicielom nieruchomości worki do odpadów zbieranych selektywnie.

Na terenie Gminy Nurzec-Stacja w miejscowości Nurzec-Stacja funkcjonuje Punkt Selektywnej Zbiórki Odpadów Komunalnych (PSZOK). Właściciele nieruchomości mogą bezpłatnie oddawać w nim następujące frakcje odpadów komunalnych: szkło, makulaturę, tworzywa sztuczne, opakowania wielomateriałowe, odpady komunalne ulegające biodegradacji, popiół i żużel pochodzący z instalacji grzewczych, zużyte baterie i akumulatory, przeterminowane leki i chemikalia, odpady tekstylne, meble i inne odpady wielkogabarytowe, metale, zużyty sprzęt elektryczny i elektroniczny, zużyte opony, odpady budowlane i rozbiórkowe.

Baterie i akumulatory mieszkańcy mogą również wrzucać do specjalnych pojemników znajdujących się w siedzibie Urzędu Gminy oraz w placówkach oświatowych. Przeterminowane leki mieszkańcy mogą również wrzucać do specjalnie do tego celu przeznaczonego pojemnika znajdujących się przy aptece w Nurcu-Stacji.

Gminnym systemem gospodarowania odpadami komunalnymi w 2022 roku objętych było 1231 nieruchomości, z czego 81 gospodarstw domowych stanowiły gospodarstwa z zabudowy wielorodzinnej.

Zgodnie z Uchwałą Nr XVIII/200/2021 Rady Gminy Nurzec-Stacja z dnia 10 listopada 2021 r. w sprawie wyboru metody ustalenia opłaty za gospodarowanie odpadami komunalnymi i stawki tej opłaty, opłata za odbiór i zagospodarowanie odpadów komunalnych ponoszona była od mieszkańca zamieszkującego daną nieruchomość, a nie jak w latach poprzednich od wielkości gospodarstwa domowego. Właściciele nieruchomości zamieszkałych dokonywali wpłat kwartalnie w kasie Urzędu Gminy, u inkasenta lub przelewem na rachunek bankowy.

Uchwalone przez Radę Gminy Nurzec-Stacja miesięczne stawki opłaty za gospodarowanie odpadami komunalnymi, obowiązujące w 2022 r. wynosiły:

- 30 złotych miesięcznie od mieszkańca zamieszkującego daną nieruchomość w przypadku zbierania i odbierania odpadów komunalnych w sposób selektywny

W przypadku, gdy właściciele nieruchomości zabudowanych budynkami mieszkalnymi jednorodzinnymi kompostowali bioodpady stanowiące odpady komunalne w kompostownikach przydomowych byli zwalniani z części opłaty za gospodarowanie odpadami komunalnymi w wysokości 2,00 zł od mieszkańca. Po zwolnieniu stawka opłaty wynosiła 28,00 zł miesięcznie.

W przypadku, gdy właściciel nieruchomości nie wypełniał obowiązku zbierania odpadów w sposób selektywny, ustalano stawkę opłaty podwyższonej w wysokości 60,00 zł miesięcznie od mieszkańca zamieszkującego daną nieruchomość.

W stosunku do roku 2021 nastąpił wzrost stawki opłaty za odbiór i zagospodarowanie odpadów komunalnych. W poprzednim roku opłata ta wynosiła 25 zł miesięcznie za mieszkańca zamieszkującego daną nieruchomość, w przypadku nieposiadania kompostownika przydomowego oraz 22 zł miesięcznie za mieszkańca zamieszkującego daną nieruchomość, w przypadku posiadania kompostownika przydomowego.

Opłatą za gospodarowanie odpadami komunalnymi objętych było ok. 2603 mieszkańców gminy. Przychody gminy z tytułu opłaty za gospodarowanie odpadami komunalnymi w 2022 r. wyniosły 803 982,61 zł.

W 2022 r. z terenu gminy odebrano łącznie 551,2078 Mg odpadów, z czego 276,6678 Mg zebrano selektywnie, co stanowi 50,19% wszystkich odebranych odpadów. Przygotowanych do ponownego użycia i poddanych recyklingowi zostało 132,3919 Mg, co stanowi 24,09% wszystkich zebranych odpadów.

Tab.1. Ilość odpadów odebranych (nieruchomości zamieszkałe) i zebranych (PSZOK) z terenu gminy Nurzec-Stacja w 2022 r.

Lp.	Kod odpadu	Rodzaj odpadu	Masa (Mg)
1	15 01 01	Opakowania z papieru i tektury	3,8000
2	15 01 02	Opakowania z tworzyw sztucznych	0,3000
3	15 01 06	Zmieszane odpady opakowaniowe	44,2500
4	15 01 07	Opakowania ze szkła	57,4000
5	15 01 10*	Opakowania zawierające pozostałości substancji niebezpiecznych lub nimi zanieczyszczone	0,0500
6	16 01 03	Zużyte opony	6,5200
7	17 01 01	Odpady betonu oraz gruz betonowy z rozbiórek i remontów	23,8200
9	17 09 04	Zmieszane odpady z budowy, remontów i demontażu inne niż wymienione w 17 09 01, 17 09 02 i 17 09 03	15,3100
10	20 01 01	Papier i tektura	11,5800
12	20 01 10	Odzież	5,0000
14	20 01 32	Leki inne niż wymienione w 20 01 31	0,0698
15	20 01 34	Baterie i akumulatory inne niż wymienione w 20 01 33	0,0180
16	20 01 35*	Zużyte urządzenia elektryczne i elektroniczne inne niż wymienione w 20 01 21 i 20 01 23 zawierające niebezpieczne składniki	2,9000
17	20 01 36	Zużyte urządzenia elektryczne i elektroniczne inne niż wymienione w 20 01 21, 20 01 23 i 20 01 35	1,0600
18	20 01 39	Tworzywa sztuczne	14,1600
19	20 01 99	Inne niewymienione frakcje zbierane w sposób selektywny	9,9400
20	20 02 01	Odpady ulegające biodegradacji	48,4700
21	20 02 03	Inne odpady nieulegające biodegradacji	8,2000
22	20 03 01	Niesegregowane (zmieszane) odpady komunalne	274,5400
23	20 03 07	Odpady wielkogabarytowe	21,2000
24	20 03 99	Odpady komunalne niewymienione w innych podgrupach	2,6200
		ŁĄCZNA MASA ODPADÓW	551,2078

Opracowano na podstawie Sprawozdania wójta, burmistrza lub prezydenta miasta z realizacji zadań z zakresu gospodarowania odpadami komunalnymi za 2022 r.

7. Transport na terenie gminy, usługi komunalne:

1. Transport:

- 1) odsetek miejscowości w Gminie Nurzec-Stacja objętych komunikacją zbiorową – 100%,
- 2) liczba pociągów pasażerskich zatrzymujących się na stacjach w Gminie – 18
- 3) liczba autobusów dalekobieżnych zatrzymujących się na stacjach w gminie – nie występują takie linie
- 4) długość dróg rowerowych - trasa rowerowa Green Velo na terenie powiatu siemiatyckiego o łącznej długości ok. 58,5 km, w tym na terenie Gminy – 24,7 km.
- 5) wielkość strefy płatnego parkowania – brak,
- 6) długość dróg gminnych oraz procentowy udział nawierzchni asfaltowych /utwardzonych i nie utwardzonych (drogi: liczba kilometrów wyremontowanych dróg gminnych; stan dróg wg Systemu Oceny Stanu Nawierzchni (z podziałem na poszczególne kategorie dróg publicznych znajdujących się na obszarze Gminy);
 - a) długość dróg gminnych – 574,23 km
 - b) procentowy udział dróg o nawierzchniach:
 - asfaltowych – 6,67 %
 - utwardzonych – 1,17%
 - nie utwardzonych – 92,16%

- c) liczba kilometrów wyremontowanych dróg:
 - powiatowych nie były remontowane i przebudowywane
 - gminnych 0,58 km - Przebudowa drogi gminnej Nr 109754B na odcinku od ul. Wodociągowej w Nurcu-Stacji do drogi powiatowej Nr 1716B Żerczyce
 - Nurczyk;
 - wojewódzkich - nie były remontowane i przebudowywane.
 - 7) kategorie dróg publicznych znajdujących się na obszarze Gminy:
 - gminne - o łącznej długości 574,23 km
 - powiatowe - o łącznej długości 84,519 km.
 - wojewódzkie - o łącznej długości 13,935 km.
 - 8) odsetek dróg na terenie Gminy Nurzec-Stacja, które podniosły swój standard w danym 2022 r.:
 - a) gminnych – 0,1%
 - b) powiatowych – 0,0%
 - c) wojewódzkich – 0,0%.**
8. Typowe usługi komunalne:
- 1) utrzymanie dróg - świadczenie usług w zakresie:
 - a) profilowania dróg gminnych,
 - b) zimowego utrzymania dróg gminnych – odśnieżanie i likwidacja gołoledzi,
 - c) koszenia poboczy dróg gminnych,
 - d) dożwirowania dróg gminnych w ramach środków pochodzących z funduszu sołeckiego i środków własnych gminy,
 - e) napraw bieżących, w tym: naprawa nawierzchni asfaltowych (łatanie dziur), oczyszczanie przestrzeni miejskiej (ulice, chodniki, place, ścieżki rowerowe), oraz mechaniczne lub ręczne odśnieżanie placów, parkingów, chodników i ulic w miejscowości Nurzec-Stacja,
 - 2) utrzymania zieleni miejskiej:
 - a) koszenie i utrzymanie zieleńców w czystości,
 - b) formowanie drzew ulicznych, żywopłotów oraz krzewów,
 - c) prace przy drzewostanie wysokim: wycinki, cięcia pielęgnacyjne i techniczne,
 - d) usuwanie wiatrołomów,
 - e) nasadzenia: drzew, krzewów i żywopłotów,
 - f) zakładanie trawników,
 - 3) utrzymanie Miejsc Pamięci Narodowej,
 - 4) zaopatrzenie w energię - świadczenie usług w zakresie:
 - a) konserwacji oświetlenia drogowego na terenie Gminy,
 - b) sprzedaż i dystrybucja energii elektrycznej na terenie Gminy – umowa na lata 2020 – 2023, - do 100% przyłączonych odbiorców (oświetlenie uliczne oraz obiekty i budynki gminne),
 - 5) liczba dzikich wysypisk - siedem na terenie sołectw: Augustynka, Nurzec, Siemichocze, Wyczółki, Werpól, Zabłocie, Zalesie;
 - 6) monitoring składowiska odpadów w fazie poeksploatacyjnej - miejscowość Żerczyce.
Monitoring składowiska odpadów w fazie poeksploatacyjnej jest prowadzony stosownie do Rozporządzenia Ministra Środowiska z dnia 30 kwietnia 2013 r. w sprawie składowisk odpadów, w szczególności obejmujący :
 - a) badanie wielkości opadu atmosferycznego z pomiarów prowadzonych na terenie składowiska odpadów lub poza nim,
 - b) pomiar poziomu wód podziemnych,
 - c) kontrolę osiadania powierzchni składowiska odpadów w oparciu o istniejące repery,
 - d) badanie parametrów wskaźnikowych w wodach podziemnych i gazie składowiskowym.
 Corocznie na podstawie uzyskanych wyników i pomiarów, Zarządzający składowiskiem odpadów jest obowiązany, zgodnie z obowiązkiem wynikającym z ustawy o odpadach, przekazywać wyniki monitoringu składowiska odpadów wojewódzkiemu inspektorowi ochrony środowiska przez okres 30 lat.

9. Część analityczna efekty działań prowadzonych w 2022 roku

1) Gospodarka komunalna:

- a) dożwirowanie dróg gminnych w ramach środków z funduszu sołeckiego na terenie sołectw: Borysowszczyzna, Grabarka, Klukowicze, Kolonia Klukowicze, Litwinowicze, Moszczona Pańska, Nurczyk, Nurzec Kolonia, Stołbce, Werpól, Wólka Nurzecka, Wyczółki i Zalesie,
- b) remont drogi gminnej o nawierzchni żwirowej na terenie sołectw; Augustynka w ramach wspólnego przedsięwzięcia z Państwowym Gospodarstwem Leśnym Lasy Państwowe Nadleśnictwo Nurzec,
- c) zwalczanie negatywnych skutków kryzysu w obszarze przygranicznym Gminy Nurzec-Stacja - naprawa dróg gminnych na terenie ob. geodezyjnych: Litwinowicze, Klukowicze i Wyczółki,
- d) wycinka przydrożnych zakrzaczeń z pasa drogowego drogi gminnej nr 157505B Sycze – Sokóle gmina Nurzec-Stacja,
- e) rozbudowa sieci elektroenergetycznej napowietrznej oświetlenia ulicznego niskiego napięcia 0,23 kv wraz ze słupami oświetlenia w m. Szumiłówka, Droga wojewódzka nr 658,
- f) modernizacja oświetlenia ulicznego (wymiana żarówek rtęciowych i ich opraw na lampy LED) na terenie gminy Nurzec-Stacja – miejscowość: Siemichocze, Tymianka, Piszatka, Litwinowicze i Żerczyce.

2) Inwestycje bez środków pochodzących z funduszu sołeckiego na 2021 rok, w tym:

- a) konserwacja oświetlenia ulicznego – 28191,60 złotych, tj:
- b) opłata stała miesięczna w okresie :
 - 01.01.2022r. - 31.03.2022r. - 6 273,00 zł.
 - 01.04.2021r. - 31.12.2021r. - 21918,60 zł.
- c) zakup traktora z osprzętem na potrzeby gospodarki komunalnej i drogownictwa - 290 280,00 zł.
- d) zakup ładowacza czołowego TUR z osprzętem (łyżka do materiałów sypkich plus widły paletowe) - 42 066,00 złotych,
- e) remonty dróg gminnych - w tym ich dożwirowanie w ramach środków z funduszu sołeckiego – 142 400 złotych, tj.:
 - dożwirowanie dróg gminnych na terenie Gminy Nurzec-Stacja w 2022r. w ramach środków pochodzących z funduszu sołeckiego - 103000,00 złotych,
 - remont dróg gminnych o nawierzchni żwirowej na terenie sołectwa Augustynka w ramach wspólnego przedsięwzięcia z Państwowym Gospodarstwem Leśnym Lasy Państwowe Nadleśnictwo Nurzec – 40 000 złotych.
 - zwalczanie negatywnych skutków kryzysu w obszarze przygranicznym Gminy Nurzec-Stacja - naprawa dróg gminnych na terenie ob. geodezyjnych: Litwinowicze, Klukowicze i Wyczółki - 62000,00 złotych.

Wykaz zrealizowanych inwestycji na terenie Gminy Nurzec-Stacja w 2022 roku

Lp.	Nazwa Inwestycji	Zakres
1	„Rozbudowa sieci elektroenergetycznej napowietrznej oświetlenia ulicznego niskiego napięcia 0,23 kv wraz ze słupami oświetlenia w m. Szumiłówka. Droga wojewódzka nr 658”	Montaż sieci napowietrznej oraz 2 słupów oświetleniowych z oprawami LED przy drodze wojewódzkiej nr 658 w miejscowości Szumiłówka gmina Nurzec-Stacja.

2	"Dożwirowanie dróg gminnych na terenie Gminy Nurzec-Stacja w 2022 r."	Dożwirowanie dróg gminnych na terenie następujących Sołectwa: Borysowszczyzna, Grabarka, Klukowicze, Kolonia Klukowicze, Litwinowicze, Moszczona Pańska, Nurczyk, Nurzec Kolonia, Stołbce, Werpól, Wólka Nurzecka, Wyczółki i Zalesie.
3	"Remonty dróg gminnych"	Remont dróg gminnych o nawierzchni żwirowej na terenie sołectwa Augustynka w ramach wspólnego przedsięwzięcia z Państwowym Gospodarstwem Leśnym Lasy Państwowe Nadleśnictwo Nurzec.
4	„Dostawa i montaż opraw oświetlenia drogowego typu LED na terenie gm. Nurzec-Stacja”	modernizacja oświetlenia ulicznego (wymiana żarówek rtęciowych i ich opraw na lampy LED) na terenie gminy Nurzec-Stacja – miejscowość: Siemichocze, Tymianka, Piszczatka, Wyczółki i Żerczyce.
5	"Wycinka przydrożnych zakrzaczeń z pasa drogowego drogi gminnej nr 157505B Sycze – Sokóle gmina Nurzec-Stacja"	Wycinkę przydrożnych zakrzaczeń (drzew) z pasa drogowego drogi gminnej nr 157505B (dz. Nr 549) położonej w obrębie geodez. Sycze na odcinku od dr. gm. Nr 109278B (dz. 540) do granicy obrębu geodezyjnego Sokóle (dz. nr 110) gmina Nurzec-Stacja.
6	"Zwalczanie negatywnych skutków kryzysu w obszarze przygranicznym Gminy Nurzec-Stacja - naprawa dróg gminnych na terenie: Litwinowicze, Klukowicze i Wyczółki"	Remont dróg gminnych o nawierzchni żwirowej na terenie sołectwa Litwinowicze, Klukowicze i Wyczółki.
7	„Przebudowa drogi gminnej Nr 109754B na odcinku ul. Wodociągowa w Nurcu-Stacji do drogi powiatowej Nr 1716B Żerczyce – Nurczyk”	Przebudowa drogi gminnej Nr 109754B na odcinku od ul. Wodociągowej w Nurcu-Stacji do drogi powiatowej Nr 1716B Żerczyce – Nurczyk na długości 0,58 km,

10. Plan gospodarki niskoemisyjnej

Plan Gospodarki niskoemisyjnej został przyjęty w dniu 15.09.2015 r. uchwałą Rady Gminy Nurzec-Stacja Nr VII/42/2015 w sprawie przyjęcia planu gospodarki niskoemisyjnej dla Gminy Nurzec-Stacja

Celem dokumentu jest przedstawienie zakresu działań możliwych do realizacji w związku z ograniczeniem zużycia energii finalnej oraz zmniejszeniem emisji zanieczyszczeń oraz gazów cieplarnianych do atmosfery. Celem dokumentu jest przedstawienie wyników inwentaryzacji emisji zanieczyszczeń gazów cieplarnianych oraz analiza działań przyjętych do realizacji.

Do celów szczegółowych należą:

- rozwój planowania energetycznego oraz zarządzania energią w gminie,
- optymalizacja działań związanych z produkcją i wykorzystaniem energii na terenie gminy,
- zmniejszenie zużycia energii w poszczególnych sektorach odbiorców energii,
- zmniejszenie emisji zanieczyszczeń powietrza (w tym gazów cieplarnianych) związanej ze zużyciem energii na terenie gminy,
- realizacja koncepcji „wzorcowej roli sektora publicznego” w zakresie racjonalnego gospodarowania energią,

- zaangażowanie poszczególnych uczestników lokalnego rynku energii w działania ograniczające emisję gazów cieplarnianych,
- spełnienie wymagań Narodowego Funduszu Ochrony Środowiska i Gospodarki Wodnej dotyczących formy i zakresu Planu gospodarki niskoemisyjnej.

Niniejszy dokument rozważa realizację skutecznego monitorowania efektów podejmowanych działań przedstawiając szereg możliwych do wykorzystania wskaźników oraz propozycję harmonogramu monitoringu. Zakres opracowania jest zgodny z wytycznymi NFOŚiGW. Zawiera wszelkie elementy wyróżniające PGN spośród innych dokumentów planistycznych funkcjonujących w gminie, a w szczególności:

- inwentaryzację emisji CO₂ związaną z wykorzystaniem energii na terenie gminy Nurzec-Stacja
- określa stan istniejący w zakresie racjonalnej gospodarki energetycznej,
- wyznacza cel w postaci redukcji emisji możliwej do osiągnięcia,
- wyznacza poszczególne działania pozwalające na osiągnięcie zakładanego celu oraz ich efektów środowiskowych i społecznych,
- proponuje system monitoringu efektów wdrażania przedsięwzięć.

W Polsce istnieje możliwość pozyskania i zużycia energii z następujących odnawialnych źródeł:

- energii wody,
- energii geotermalnej,
- energii słonecznej,
- energii wiatru,
- odpadów komunalnych,
- biopaliw stałych,
- biogazu,
- biopaliw ciekłych (dla transportu),
- ciepła otoczenia (środowiska naturalnego), przy zastosowaniu pomp ciepła.

Energia promieniowania słonecznego przetwarzana jest na ciepło lub na energię elektryczną poprzez zastosowanie:

- płaskich, tubowo próżniowych i innego typu kolektorów słonecznych (cieczowych lub powietrznych) do podgrzewania ciepłej wody użytkowej, wody w basenach kąpielowych, ogrzewania pomieszczeń, w procesach suszarniczych, w procesach chemicznych,
- ogniw fotowoltaicznych do bezpośredniego wytwarzania energii elektrycznej,
- termicznych elektrowni słonecznych.

Województwo podlaskie należy do przeciętnie nasłonecznionych obszarów w Polsce. Zasoby energii słonecznej są wystarczające do zaspokojenia wszystkich potrzeb w zakresie produkcji ciepłej wody użytkowej w okresie letnim i ok. 50-60 % tych potrzeb w okresie wiosenno-jesiennym. Północno-wschodnie obszary województwa należą do najbardziej korzystnych dla wykorzystywania energii słonecznej. Średnioroczne sumy promieniowania słonecznego całkowitego padającego na jednostkę powierzchni poziomej wynoszą dla województwa podlaskiego 1081 kWh/m² /rok. Dla porównania wartość ta dla Polski centralnej wynosi 985 kWh/m² /rok.

Głównym elementem charakteryzującym Gminę jest spadkowa tendencja liczby mieszkańców. Jednocześnie w ostatnich latach zaobserwowano wzrost przedsiębiorstw. Nowo powstałe firmy są to głównie mikroprzedsiębiorstwa działające w obszarze usług w związku z czym nie występują negatywne konsekwencje środowiskowe. Wraz ze spadkiem liczby mieszkańców maleje ilość zużytej energii oraz paliw. W ślad za tym można się spodziewać spadku emisji dwutlenku węgla. Ze względu na tendencje krajowe stale będzie rosła emisja w obszarze transportu jednak mała ilość dróg tranzytowych (drogi wojewódzkie w gminie – 13,6 km) powoduje, że wzrost ten nie będzie znacznie wpływał na emisję CO₂ w gminie.

Bliskość zasobów paliwa jakim jest biomasa daje Gminie szanse aby większość energii cieplnej była produkowana z zerowym poziomem emisji CO₂. Ze względu na rozproszoną strukturę mieszkalną na terenie gminy nie ma możliwości zaopatrywać mieszkańców ze zbiorczych generatorów ciepła. W celu uniknięcia zjawiska niskiej emisji wskazana byłaby modernizacja przydomowych kotłowni w stronę wysokowydajnych pieców automatycznych na biomasę.

W sektorze transportu uwzględniono dane o emisji wynikającej ze zużycia paliw silnikowych (benzyny, oleju napędowego, gazu LPG) przez pojazdy użytkowników prywatnych oraz pojazdy związane z obsługą sektora publicznego, w tym:

- motocykle
- samochody osobowe, mikrobusy
- lekkie samochody ciężarowe
- samochody ciężarowe i ciężarowe z przyczepą
- autobusy
- ciągniki rolnicze i pojazdy specjalne.

W obliczeniach uwzględniony został zarówno ruch lokalny, jak i ruch tranzytowy w granicach administracyjnych gminy Nurzec-Stacja. Inwentaryzacja emisji ze zużycia paliw w transporcie lokalnym oparta jest na danych o pojazdach zarejestrowanych na terenie gminy oraz statystycznym kilometrażu pokonywanym przez określone kategorie pojazdów oszacowanym przez Instytut Transportu Samochodowego. Dodatkowo wykorzystano dane o strukturze pojazdów w dokumencie „Prognozy eksperckie zmian aktywności sektora transportu drogowego (w kontekście ustawy o systemie zarządzania emisjami gazów cieplarnianych i innych substancji)” oraz dane GUS.

Głównym nośnikiem energii w transporcie jest benzyna wykorzystywana przez pojazdy osobowe, której spalanie pokrywa 42% zapotrzebowania na energię końcową. Znaczny udział ma olej napędowy (32%). Ze względu na duży udział samochodów osobowych w transporcie znaczny jest też udział LPG w bilansie paliw i wynosi on 26%. Ilość energii elektrycznej stosowanej do transportu na terenie gminy Nurzec-Stacja jest pomijalna.

W kolejnych latach prognozuje się stabilny wzrost zużycia energii w transporcie. Wzrost ten będzie spowodowany głównie zwiększeniem się liczby pojazdów. Jednocześnie zgodnie z trendem wskazanym w dokumencie „Prognozy eksperckie zmian aktywności sektora transportu drogowego (w kontekście ustawy o systemie zarządzania emisjami gazów cieplarnianych i innych substancji)” procentowo rosnąć będzie udział pojazdów z silnikami na olej napędowy kosztem pojazdów zasilanych benzyną. Udział samochodów zasilanych LPG będzie na stałym poziomie. W prognozie uwzględniono niekorzystną strukturę wiekową mieszkańców gminy.

Emisja CO₂ związana z funkcjonującym na terenie gminy Nurzec-Stacja oświetleniem publicznym została wyliczona na podstawie informacji przekazanych przez Urząd Gminy Nurzec-Stacja. Kalkulacje przeprowadzono uwzględniając łączny koszt wszystkich zainstalowanych w Gminie opraw oświetleniowych. Dodatkowo zgodnie z informacją przekazaną z PGE Dystrybucja Białystok do szacunku przyjęto, że uśredniony czas świecenia opraw w ciągu roku wynosi 4 000 godzin.

Oświetlenie publiczne zużyło w roku bazowym (2014) około 0,48% całkowitej energii zużywanej w gminie.

Uwzględniając trend zmiany jakości stosowanego oświetlenia (związana z zastosowaniem technologii energooszczędnych np. LED) należy przyjąć, że w kolejnych latach następować będzie zmniejszenie ilości zużywanej energii. Z drugiej strony należy przewidywać wahania związane z czasem świecenia opraw oraz samą liczbą opraw i dążeniem do efektywnego oświetlenia przestrzeni publicznej.

Powyższe dane nie uwzględniają problemu jakim jest „niska emisja” ze spalania biomasy w lokalnych kotłowniach. Aż 74,79% pozyskiwanej energii generowane jest w niskowydajnym procesie spalania drewna. W połączeniu z węglem jest to aż 88,49% całkowitej energii pozyskiwanej na terenie Gminy. Trend ten w przypadku niekorzystnych parametrów pogodowych może prowadzić do powstawania smogu. Zjawisko te można ograniczyć stosując automatyczne, wysokowydajne systemy spalania biomasy oraz źródła energii oparte o OZE.

Ze względu na znaczny wiek urządzeń grzewczych, w sektorze mieszkaniowym, szacowanym na podstawie ankiet na wiek ok. 25 lat istnieje duży potencjał społeczny do zmiany sposobu ogrzewania.

Duży potencjał ograniczenia emisji leży w możliwości przeprowadzenia działań termomodernizacyjnych w budynkach mieszkaniowych. Ponad 50% budynków w gminie nie posiada wykonanego żadnego typu termomodernizacji, dodatkowo aż 36% posiada starą stolarkę okienną lub drzwiową. Jednocześnie stary znaczny wiek budynków (średnio budynki ponad 40 letnie) wskazuje na duże możliwości w zakresie ograniczania ucieczki energii cieplnej poprzez przegrody zewnętrzne.

Gmina Nurzec-Stacja poprzez opracowanie Planu Gospodarki Niskoemisyjnej zobowiązuje się do podejmowania wszelkich działań zmierzających do poprawy jakości powietrza na jej obszarze, a w szczególności do:

- a) redukcji emisji gazów cieplarnianych,
- b) zwiększenia udziału energii pochodzącej ze źródeł odnawialnych,
- c) redukcji zużycia energii finalnej poprzez podniesienie efektywności energetycznej.

Są to cele, które będą przyświecać Gminie w dalszej perspektywie czasu. Realizacja założeń długoterminowych będzie możliwa dzięki podejmowaniu konkretnych działań ukierunkowanych na poprawę jakości powietrza. Do kluczowych zadań należy zaliczyć:

- a) kompleksową termomodernizację budynków, przede wszystkim budynków użyteczności publicznej,
- b) modernizację technologii służących do ogrzewania budynków i wykorzystanie instalacji ekologicznych,
- c) propagowanie oraz wspieranie wykorzystania energii odnawialnej (w szczególności instalacja kolektorów słonecznych i pomp ciepła, wykorzystanie biomasy),
- d) modernizację oświetlenia ulicznego, w tym z wykorzystaniem odnawialnych źródeł energii,
- e) budowę ścieżek rowerowych i propagowanie transportu rowerowego,
- f) właściwe planowanie przestrzeni urbanistycznej,

- podejmowanie działań promujących wszelkie sposoby redukcji emisji CO₂ oraz podniesienie efektywności energetycznej, a także stosowanie technologii wykorzystujących odnawialne źródła energii.

W roku ubiegłym wykonano również usługę dot. modernizacji oświetlenia ulicznego na terenie gminy Nurzec-Stacja – wymiana żarówek rtęciowych i ich opraw na lampy LED.

V. OŚWIATA I EDUKACJA

1. Zespół Szkolno-Przedszkolny w Nurcu-Stacji prowadzony przez JST w skład, którego wchodzi:

- Przedszkole Gminne w Nurcu-Stacji,
- Szkoła Podstawowa w Nurcu-Stacji.

2. Liczba uczniów w szkołach:

Zespół Szkolno-Przedszkolny w Nurcu-Stacji	Liczba uczniów w roku 2022
Przedszkole Gminne	64
Szkoła Podstawowa	182
RAZEM	246

3. Wydatki na prowadzenie poszczególnych placówek oświatowych w przeliczeniu na jednego ucznia:

Zespół Szkolno-Przedszkolny w Nurcu-Stacji	Wydatki na prowadzenie poszczególnych placówek oświatowych w przeliczeniu na jednego ucznia w roku 2022
Przedszkole Gminne	12 943,05
Szkoła Podstawowa	18 264,12

4. Wydatki gminy na oświatę w stosunku do subwencji oświatowej:

	2022 r.
Wysokość subwencji oświatowej	2 248 108,00
Wydatki na oświatę	4 650 877,72
O ile % więcej, niż wynosi subwencja gmina wydaje na oświatę	107%

5. Zatrudnienie nauczycieli w szkołach samorządowych (z podziałem na pełnoetatowych i pozostałych):

Nauczyciele zatrudnieni w ZSP	2022 r.
W pełnym wymiarze	27
W niepełnym wymiarze	5

Najdłuższy czas dojazdu ucznia do szkoły - 30-35 minut.

6. Wskaźnik „uprzedzkolnienia” i „użłobkowania”; Wyniki egzaminacyjne uczniów szkół podstawowych i ponadpodstawowych na tle powiatu i województwa.

Dzieci uczęszczające do Przedszkola Gminnego - 64 osoby. Dzieci zameldowane na terenie gminy w wieku przedszkolnym 126 osób. Do przedszkola gminnego uczęszcza 50,79% dzieci z zameldowanych na terenie gminy. Na terenie Gminy Nurzec-Stacja nie funkcjonują żłobki.

Analiza wyników egzaminu ósmoklasisty 2022 r.

Przedmiot	Średnia w VIII kl. Szkoły Podstawowej w Nurcu-Stacji	Średnia w VIII kl. w powiecie siemiatyckim	Średnia w VIII kl. w województwie podlaskim	Średnia w VIII kl. w kraju
j. polski	51%	51%	57%	60%
matematyka	49%	55%	59%	57%
j. angielski	49%	57%	67%	67%
j. rosyjski	0			

Wszyscy uczniowie ósmych klas zdawali egzamin z języka angielskiego, nikt nie wybrał języka rosyjskiego.

VI. KULTURA

1. Liczba woluminów w bibliotekach samorządowych na 1000 mieszkańców - 3785
2. Liczba wypożyczeń w bibliotekach samorządowych na 1000 mieszkańców - 2687
3. Liczba wydarzeń w samorządowych instytucjach kultury na 1000 mieszkańców – 9
4. Frekwencja na wydarzeniach w samorządowych instytucjach kultury
 - imprezy w pomieszczeniu od 20 do 50 osób
 - imprezy w plenerze od 50 do 500 osób
5. Liczba wydarzeń kulturalnych organizowanych przez Ośrodek Kultury – 31 wydarzeń
6. Liczba wydarzeń kulturalnych organizowanych przez Biblioteki

Jak wyżej w punkcie 6. Ośrodek kultury i biblioteka to jedna wspólna instytucja gminna.
7. Wydarzenia kulturalne organizowane w świetlicach - 2 (Moszczona Pańska i Nurzec-Stacja).

VII. POLITYKA SPOŁECZNA

Efektywna realizacja usług społecznych i ich sprawne funkcjonowanie wymaga dopasowania oraz dostosowania działań z wielu obszarów do rzeczywistych potrzeb mieszkańców gminy. Usługi społeczne w gminie Nurzec-Stacja przyczyniają się do zwalczania dyskryminacji, zapewnienia równości płci, poprawy warunków życia, tworzenia równych szans dla wszystkich i uczestnictwa w życiu społecznym.

Kluczową instytucją przeciwdziałania wykluczeniu społecznemu na terenie gminy Nurzec-Stacja jest Gminny Ośrodek Pomocy Społecznej. Celem działalności jest organizowanie i wykonywanie zadań z zakresu pomocy społecznej, w szczególności poprzez doprowadzenie do życiowego usamodzielnienia potrzebujących osób i rodzin i zintegrowanie ich ze środowiskiem. Do zadań pomocy społecznej należy przyznawanie i wypłacanie świadczeń, prowadzenie pracy socjalnej, rozwój i prowadzenie niezbędnej infrastruktury socjalnej czy rozwijanie nowych form pomocy.

1. System zabezpieczenia społecznego, ocena zasobów:

Liczba ludności Gminy Nurzec-Stacja na dzień 31 grudnia 2022r., zgodnie z danymi USC, wyniosła 3 787 osób: 561 to osoby do 18 roku życia, 989 - to osoby w wieku poprodukcyjnym, które stanowią 26,18 % ogólnej liczby mieszkańców. Wskaźnik procentowy liczny ludności korzystającej ze świadczeń z pomocy społecznej w 2022 roku wynosi 4,88 %. Zgodnie z danymi udzielonymi przez Powiatowy Urząd Pracy w Siemiatyczach na dzień 31 grudnia 2022 z terenu

gminy Nurzec-Stacja zarejestrowanych było 139 osób bezrobotnych (574 kobiet), w tym zaś 92 długotrwale. Stopa bezrobocia w województwie podlaskim wyniosła: 7,3 %, w powiecie siemiatyckim - 6,4 %, zaś w Gminie Nurzec-Stacja – 6,2 %. Osoby długotrwale bezrobotne stanowią 4,1% liczby mieszkańców gminy w wieku produkcyjnym. Głównego Urzędu Statystycznego w latach 2002-2021 liczba mieszkańców gminy zmalała o 24,3%.

A) Infrastruktura społeczna stan na dzień 31 XII

Wyszczególnienie	Rok 2018	Rok 2019	Rok 2020	Rok 2021	Rok 2022
Liczba mieszkań komunalnych w zasobie gminy	15	13	13	11	11
Liczba wniosków złożonych na mieszkania komunalne z zasobów gminy	6	0	4	0	0
Liczba mieszkań socjalnych (lokali)	0	0	0	0	0

B) Liczba rodzin i Liczba osób korzystających z pomocy społecznej

Rok	Liczba rodzin	Liczba osób
2016	203	547
2017	188	482
2018	156	365
2019	142	332
2020	106	236
2021	97	199
2022	102	185

C) Powody udzielania pomocy rodzinom w 2022 roku

Powodu udzielania pomocy i wsparcia	Liczba rodzin ogółem
Ubóstwo	70
Bezrobocie	61
Niepełnosprawność	14
Bezradność w sprawach opiekuńczo-wychowawczych i prowadzenia gospodarstwa domowego	6
Długotrwała lub ciężka choroba	18
Alkoholizm	22
Potrzeba ochrony macierzyństwa:	10
Bezdomność	2
Trudności w przystosowaniu do życia po zwolnieniu z zakładu karnego	4

D) Główne powody przyznania pomocy dla rodzin jedno i wieloosobowych w 2022 roku

Typ rodziny					
Powód przyznania	ogółem	1-osobowa	2-osobowa	3-osobowa	4 i więcej osób
ubóstwo	71	48	8	6	9
bezrobocie	59	36	10	6	76
długotrwała lub ciężka choroba	19	14	2	1	2
alkoholizm	22	20	0	1	1

E) Liczba osób korzystających z pomocy społecznej w podziale na wiek i płeć w 2022 roku

Grupa	Ogółem	Kobiety	Mężczyźni
Wiek produkcyjny	123	45	79
Wiek poprodukcyjny	25	13	12

F) Świadczenia pieniężne z pomocy społecznej i systemu wsparcia rodziny

Rok	Kwota świadczeń pieniężnych w zł
2015	498 157,36
2016	539 585,15
2017	586 044,49
2018	407 265,91
2019	453 841,44
2020	5 097 710,00
2021	4 952 177,00
2022	3 620 005,00

G) Zadania ośrodka pomocy społecznej

Wyszczególnienie	Rok 2018	Rok 2019	Rok 2020	Rok 2021	Rok 2022
Świadczenia pieniężne z pomocy społecznej					
Zasilek stały					
Liczba osób	23	23	20	19	19
Kwota świadczeń z złotych	127 536	118 463	98 936	88 181	99 153

Zasiłek okresowy					
Liczba osób	93	80	63	55	55
Kwota świadczeń z złotych	258 753	225 302	181 637	163 121	166 498
Zasiłek celowy					
Liczba osób	54	47	44	37	55
Kwota świadczeń z złotych	24 232	23 127	15 153	23 735	28 893
Zasiłek celowy przyznany w ramach programu wieloletniego „Posiłek w szkole i w domu”.					
Liczba osób	17	20	18	23	50
Kwota świadczeń z złotych	4 010	4 620	6 100	10 214	19 766
Świadczenia niepieniężne: posiłek					
Liczba osób	76	71	53	39	36
Kwota świadczeń z złotych	14 206	20 145	11 373	15 411	19 234
Odpłatność gminy za pobyt w domu pomocy społecznej i schronienie					
Liczba osób	13	14	17	13	13
Kwota świadczeń z złotych	333 331	371 393	369 208	302 120	349 389
Wspieranie rodziny i piecza zastępcza					
Odpłatność za pobyt dziecka w pieczy zastępczej w złotych	42 434	43 806	46 784	52006	52 119

W 2022 pokryto koszty sprawienia pogrzebu dla 2 mieszkańców gminy w łącznej wysokości: 7 938,00 zł.

Wskaźnik pracy socjalnej - wskaźnik obliczany jako stosunek liczby rodzin objętych pracą socjalną do rodzin osób, którym przyznano świadczenie pomnożony przez 100% .

Rok	2019	2020	2021	2022
Wskaźnik pracy socjalnej	100,00%	107,55 %	103,09%	101,04%
Liczba rodzin, którym przyznano świadczenia	132	106	97	96
Praca socjalna ogółem	132	114	100	97

- H) System świadczeń rodzinnych ma na celu pomoc rodzinom, które nie są w stanie zaspokoić wszystkich własnych potrzeb związanych z ponoszeniem wydatków na utrzymanie dzieci

Rok	Liczba rodzin	Kwota w złotych
2022	162	1 439 181,23zł

Systematycznie każdego roku wzrastają wydatki na świadczenia opiekuńcze.

Świadczenia opiekuńcze	Kwota świadczeń				
	2018	2019	2020	2021	2022
Zasilek pielęgnacyjny ogółem	135 476,00	147 348,00	167 895,00	159 721,00	156 483,00
Świadczenie pielęgnacyjne	222 393,00	267 648,00	351 556,00	390 610,00	610 430,00
Specjalny zasiłek opiekuńczy	23 363,00	22 320,00	37 903,00	15 128,00	0,00
Razem	381 232,00	437 316,00	527 354,00	565 459,00	766 913,00

- I) Ośrodek Pomocy Społecznej realizował rządowy program „Rodzina 500+” do 31.05.2023 r.. W 2016 roku miesięcznie wypłacano świadczenia dla ok 350 dzieci.

Rok	Liczba rodzin	Kwota w złotych
2017	227	2 371 845,00
2018	199	2 135 865,00
2019	269	2 298 198,64
2020	248	2 551 661,00
2021	255	2 535 526,00
2022	250	1 033 767,00

- J) Od 2014 roku, zgodnie z ustawą o Karcie Dużej Rodziny, gmina Nurzec-Stacja realizuje zadanie związane z jej obsługą. Jest to system zniżek dla rodzin liczących przynajmniej troje dzieci, lub dla rodziców, którzy wychowali co najmniej trójkę dzieci. Jej posiadacze mają możliwość korzystania z katalogu oferty kulturalnej, rekreacyjnej czy transportowej na terenie całego kraju. Do dnia 31 grudnia 2022 r. przyznano w formie tradycyjnej lub elektronicznej 603 karty dla 201 rodzin.

K) Fundusz pomocy

W 2022 – inwazja Rosji na Ukrainę oraz związana z nią fala uchodźców przyniosła nowe wyzwania, z którymi należało się zmierzyć. Dnia 12 marca 2022 r. Prezydent Rzeczypospolitej Polskiej podpisał ustawę o pomocy obywatelom Ukrainy w związku z konfliktem zbrojnym na terytorium tego państwa. Cel ustawy to stworzenie szczególnej regulacji prawnej zapewniającej doraźną podstawę prawną do legalnego pobytu obywatelom Ukrainy, którzy w wyniku działań wojennych zostali zmuszeni do opuszczenia swojego kraju pochodzenia i wjechali, posiadając stosowne uprawnienie wjazdowe, na terytorium Rzeczypospolitej Polskiej.

W ramach ustawy, przyznano obywatelom Ukrainy m.in. możliwość uzyskania jednorazowego świadczenia na utrzymanie w tym na zakup żywności, leków, czy odzieży. Ustawa przyznaje obywatelom Ukrainy możliwość ubiegania się o świadczenia z pomocy społecznej oraz świadczenia rodzinne. Powstał specjalny Fundusz Pomocy, którego celem jest wsparcie działań pomocowych.

Wsparcie finansowe z funduszu pomocy zrealizowane przez GOPS w Nurcu-Stacji w 2022 r.

Jednorazowe świadczenie 300,00 zł	Liczba złożonych wniosków	25
	Liczba osób, którym przyznano świadczenie	48
	Kwota wypłaconych świadczeń	14 400,00 zł
Posiłek dla dzieci i młodzieży	Liczba osób objętych świadczeniem	8
	Ilość wydatkowanych środków	1207,00 zł
Świadczenia rodzinne	Liczba osób objętych świadczeniem	20
	Ilość wydatkowanych środków	18 101,60 zł
Wypłata świadczeń pieniężnych z tytułu zakwaterowania i wyżywienia	Liczba złożonych wniosków	26
	Liczba uchodźców objętych wnioskami	57
	Ilość wydanych środków	174 760,00 zł
Suma wydatkowanych środków		208 468,60 zł

L) Kryzys energetyczny, inflacja

W 2021 roku w Polsce zaczęła wzrastać inflacja, która w 2022 roku została nazwana galopującą. 17 grudnia 2021 r. Sejm przyjął ustawę o dodatku osłonowym. Był to kluczowy element rządowej Tarczy Antyinflacyjnej, który miał zniwelować rosnące ceny energii, gazu i żywności. Wybuch konfliktu zbrojnego na Ukrainie w 2022 roku spowodował wzrost napięć na rynkach finansowych, bezprecedensowy wzrost cen surowców oraz niepewności w gospodarce, co przejawiało się spadkiem tempa wzrostu gospodarczego oraz rosnącą inflacją. 5 sierpnia Sejm przyjął ustawę o dodatku węglowym, zaś 15 września 2022r. ustawę o szczególnych rozwiązaniach w zakresie niektórych źródeł ciepła w związku z sytuacją na rynku paliw. Regulacje te miały na celu zapewnienie wsparcia dla dużej grupy gospodarstw domowych w Polsce, w tym również gospodarstw najuboższych energetycznie, w pokryciu części kosztów wynikających ze wzrostu cen na rynku energii, w tym kosztów opału.

Lp.	Dodatek	Liczba świadczeń	Wypłacona kwota świadczenia
1	Dodatek osłonowy	834	462 042,77
2	Dodatek węglowy	476	1 428 000,00
3	Dodatek dla gospodarstw domowych	702	7540,00

M) Rozwiązywanie Problemów Alkoholowych oraz Przeciwdziałanie Narkomanii

Wypełniając postanowienia Ustawy z dnia 26 października 1982 r. (Dz.U. z 2023 r. poz. 165, 240, 535, 803.) o wychowaniu w trzeźwości i przeciwdziałaniu alkoholizmowi, Rada Gminy Nurzec Stacja w drodze Uchwały Nr XXII/234/2022 z dnia 29 czerwca 2022 roku

uchwaliła Gminny Program Profilaktyki i Rozwiązywania Problemów Alkoholowych oraz Przeciwdziałania Narkomanii na lata 2022-2025.

Podstawowe zadania to podejmowanie działań zmierzających do ograniczenia spożycia napojów alkoholowych oraz zmiany struktury ich spożycia, inicjowania i wspierania przedsięwzięć mających na celu zmianę obyczajów w zakresie spożywania tych napojów, działania na rzecz trzeźwości w miejscu pracy, przeciwdziałania powstawaniu i usuwaniu następstw nadużywania alkoholu. Do działań związanych z profilaktyką w sensie ustawowym należy też zaliczyć działania promujące zdrowie, leczenie i rehabilitację oraz pomoc rodzinie w radzeniu sobie z alkoholizmem jej członka.

W 2022 roku do GKRPA wpłynęło 29 wniosków o podjęcie czynności wobec 22 osób nadużywających napojów alkoholowych. Wnioski zostały skierowane przez:

- Posterunek Policji w Nurcu- Stacji - 23 wnioski,
- Zespół Interdyscyplinarny w Nurcu-Stacji - 1 wniosek,
- pracownika socjalnego GOPS - 1 wniosek,
- prokuratura rejonowa - 1 wniosek,
- członków rodzin - 3 wnioski.

W ciągu roku odbyło się 6 spotkań GKRPA w Nurcu-Stacji. Wysłano 33 zaproszeń do osób, wobec których wnioskowano podjęcie działań. Przeprowadzono rozmowy motywacyjno – edukacyjne 17 osobami, które się zgłosiły. Wobec 5 osób wystąpiono do biegłych sądowych w celu przeprowadzenia badania i wydania opinii w przedmiocie uzależnienia od alkoholu.

Po dokonaniu analizy dokumentów i otrzymanych wcześniejszych opinii biegłych sądowych wobec 6 osób GKRPA wystąpiła do sądu rejonowego z wnioskiem o zastosowanie obowiązku poddania się leczeniu odwykowemu.

GKRPA w 2022 roku wydała 4 postanowienia pozytywnie opiniujące wnioski o wydanie zezwolenia na sprzedaż napojów zawierających alkohol. Punkty sprzedaży spełniały zasady usytuowania na terenie gminy miejsc sprzedaży napojów alkoholowych.

Gmina Nurzec-Stacja podejmuje wiele działań oraz realizuje programy profilaktyczne skierowane do dzieci, młodzieży i osób dorosłych:

Wyszczególnienie	Rok 2018	Rok 2019	Rok 2020	Rok 2021	Rok 2022
Przeciwdziałanie narkomanii	4 600,00 zł	5 600,00 zł	740,00 zł	1740,00	2140,00
Przeciwdziałanie alkoholizmowi	78 719,00 zł	79103,00 zł	87 491,00 zł	65 259,00 zł	119 696,00

Środki finansowe w budżecie Gminy Nurzec-Stacja na realizację poszczególnych zadań.

Na działalność Gminnej Komisji Rozwiązywania Problemów Alkoholowych w Nurcu-Stacji w 2022 roku wydatkowano łącznie kwotę 38 783,38 zł:

Lp.	zadanie	kwota
1	Prowadzenie rozmów motywacyjnych, kierowanie osób mających problem alkoholowy do poradni leczenia uzależnień - wynagrodzenie wraz z pochodnymi za posiedzenie dla członków komisji	8 835,08zł
2	Organizowanie poradnictwa specjalistycznego rodzinom dotkniętym problemem uzależnienia - wynagrodzenie psychologa	4 320,00
4	Finansowanie kosztów opinii lekarza biegłego orzekającego o stopniu uzależnienia od alkoholu.	1928,30zł
5	Koszt kierowania wniosków do sądu w sprawie zobowiązania do leczenia odwykowego osób uzależnionych.	600,00 zł
7	Współorganizowanie i współfinansowanie programów propagujących zdrowy styl życia, promujących w różnych formach aktywność społeczną będących alternatywą uzależnień: warsztaty, zajęcia edukacyjne, festyny.	23 100,00zł

Efektami realizacji Gminnego Programu Profilaktyki i Rozwiązywania Problemów Alkoholowych są :

- uświadomienie osób o skutkach zdrowotnych i społecznych nadużywania alkoholu;
- wzrost świadomości mieszkańców gminy o możliwości uzyskania szeroko rozumianego wsparcia w instytucjach : Poradnia Leczenia Uzależnień, GOPS, GKRPA, Ośrodek Zdrowia;
- zmiana stereotypów utrudniających świadczenie pomocy osobom tego wymagających;
- pomoc osobom uzależnionym i ich rodzinom;
- wzrost inicjatyw społeczności lokalnej podejmowanych na rzecz zapobiegania alkoholizmowi, narkomanii, stosowania przemocy w rodzinie, zwłaszcza wśród dzieci i młodzieży.

Zadania Programu były realizowane z myślą o jak najlepszym wykorzystaniu środków i sposobów na profilaktykę i walkę z alkoholizmem i narkomanią.

Reasumując, w celu zmniejszenia ilości i częstotliwości szkód spowodowanych piciem alkoholu przez mieszkańców, wskazane jest dalsze podejmowanie działań profilaktycznych przy jednoczesnym zabezpieczeniu odpowiedniej pomocy osobom uzależnionym i współuzależnionym, a w szczególności wśród dzieci i młodzieży.

W związku z realizacją Gminnego Programu Przeciwdziałania Przemocy w rodzinie oraz ochrony ofiar przemocy na lata 2021-2030 uchwalonego Uchwałą Nr XV/162/2021 przez Radę Gminy Nurzec-Stacja z dnia 15 kwietnia 2021r. Gminny Ośrodek Pomocy Społecznej w Nurcu-Stacji podjął odpowiednie działania.

Działania wynikające z treści Programu podejmowane w roku 2022 to między innymi:

- poradnictwo psychologiczne i terapeutyczne,
- poradnictwo pedagogiczne,
- poradnictwo socjalne,
- poradnictwo rodzinne ,
- poradnictwo medyczne,

- diagnozowanie problemu przemocy w rodzinie na terenie gminy przez członków Zespołu Interdyscyplinarnego poprzez gromadzenie dokumentacji dot. rodzin i analizowanie sytuacji danej rodziny;
- podejmowanie działań w środowisku zagrożonym przemocą w rodzinie mające na celu przeciwdziałanie temu zjawisku: współpraca w ramach Zespołu Interdyscyplinarnego pracowników socjalnych, przedstawicieli oświaty, policji, GKRPA, służby zdrowia, organizacji pozarządowej oraz kuratora sądowego;
- inicjowanie interwencji w środowisku dotkniętym przemocą w rodzinie poprzez: powoływanie Grup Roboczych przez Przewodniczącą ZI oraz sprawdzanie stanu bezpieczeństwa, udzielanie wsparcia podczas wizyt w środowisku poprzez pracownika socjalnego, policjanta.

Lp.	Rok	Ilość Niebieskich Kart - A	Ilość rodzin	Ilość NK zakończonych	Ilość posiedzeń ZI/GR
1	2017	28	24	14	4/17
2	2018	11	18	17	5/14
3	2019	20	21	16	4/36
4	2020	13	17	18	4/13
5	2021	17	14	10	3/14
6	2022	10	9	13	3/20

Rok	Ofiara przemocy			Sprawca przemocy		
	Kobieta	Mężczyzna	Dziecko	Kobieta	Mężczyzna	Dziecko
2018	7	3	0	1	9	0
2019	16	2	1	3	15	1
2020	9	3	4	3	10	0
2021	11	1	2	2	13	0
2022	7	4	0	3	5	1

Rok	Liczba rodzin	Dokumenty sporządzone przez ZI/GR				
		NK-C	NK-D	Wystąpienie do Sądu Rodzinnego	Wystąpienie do prokuratury	Wystąpienie do GKRPA
2018	10	6	6	2	1	7
2019	19	14	11	4	0	13
2020	13	9	10	2	1	9
2021	14	6	8	3	1	5
2022	9	7	6	1	0	1

W 2022 r. opracowano Gminny Program Wspierania Rodziny na lata 2022-2024: Uchwała nr XXII/233/2022 Rady Gminy Nurzec-Stacja z dnia 29 czerwca 2022r.

Celem programu jest:

- wzmocnienie roli rodziny poprzez wspieranie instytucjonalne i integrację społeczną oraz zawodową. Ma na celu pomoc osobom i rodzinom z grup szczególnego ryzyka w każdym przypadku, kiedy jest to możliwe jak również podjęcie osłonowych działań zapobiegających izolacji i marginalizacji tam gdzie to konieczne, a także działań prewencyjnych i edukacyjnych na rzecz wspierania rodziny po to, aby poszczególni członkowie rodziny dążyli do samorealizacji, zaradności, samodzielności i odpowiedzialności;
- przeciwdziałanie marginalizacji i degradacji społecznej rodziny - obejmujące wspieranie rodzin o niskim statusie materialnym, z niepełnosprawnością i problemami długotrwałego bezrobocia.

W ramach zadań wynikających z ustawy z dnia 9 czerwca 2011 roku o wspieraniu rodziny i systemie pieczy zastępczej (t.j. Dz. U. z 2022 r. poz. 447 ze zm.) zapewniono dostęp do specjalistycznego poradnictwa, prowadzonego przez :

- 2 pracowników socjalnych zatrudnionych w gops,
- pedagoga szkolnego zatrudniony przy Zespole Szkolno – Przedszkolnym w Nurcu – Stacji,
- psychologa i terapeutę zatrudnionego przy Zespole Szkolno- Przedszkolnym w Nurcu – Stacji,
- współfinansowano pobyt dzieci w rodzinie zastępczej, dla 5- dzieci. Łącznie na ten cel wydatkowano kwotę 52 119,00 zł.

Gminny Ośrodek Pomocy w Społecznej przeprowadził rekrutację i zakwalifikował 12 dzieci będących uczniami szkoły podstawowej na kolonie letnie nad morzem w okresie 10.07.2022-19.07.2022. Kolonie odbyły się w Darłowie. Realizatorem koloni był Caritas Diecezji Drohiczyńskiej na zlecenie Podlaskiego Kuratora Oświaty. Kolonie były skierowane do dzieci pochodzących z rodzin żyjących w trudnych warunkach materialnych, w tym z rodzin wychowujących troje lub więcej dzieci oraz samotnie wychowywane.

Dzieci miały zapewnione bez ponoszenia kosztów: transport, zakwaterowanie i wyżywienie, bilety wstępu, opiekę kadry wychowawczej i medyczną.

Na terenie Gminy Nurzec-Stacja nie funkcjonują placówki wsparcia dziennego. Organizacją czasu wolnego dzieci i młodzieży z terenu gminy zajmuje się Gminny Ośrodek Upowszechniania Kultury w Nurcu-Stacji, który organizuje różnorodne zajęcia i warsztaty kulturowo-oświatowe.

Z prognoz demograficznych na kolejne lata wynika, że w Gminie Nurzec-Stacja zmniejszeniu będzie ulegała liczba mieszkańców, pogorszy się struktura wiekowa i nastąpi wzrost wielkości populacji ludności w wieku poprodukcyjnym. Takie prognozy ukierunkowują cele strategiczne w pomocy społecznej na szeroko rozumianą pomoc osobom w podeszłym wieku, a przede wszystkim zabezpieczenie środków finansowych na utrzymanie osób starszych w domach pomocy społecznej i zabezpieczenie usług opiekuńczych. Należy dodać, że wzrost średnio miesięcznego kosztu utrzymania mieszkańca w domach pomocy społecznej jest nieproporcjonalny do wzrostu emerytur. Sukcesywny wzrost liczby osób kierowanych i umieszczanych w domach pomocy społecznej oraz coroczny wzrost średnich kosztów utrzymania mieszkańców w domach pomocy wpływa na wzrost wydatków Gminy na realizację tego zadania i powoduje konieczność planowania wzrostu wydatków na pomoc społeczną w tym zakresie. Z uwagi na wiek i stan zdrowia podopiecznych, na rzecz których świadczone są usługi opiekuńcze, bardzo istotny jest dobór wykwalifikowanej kadry, osób świadczących usługi na najwyższym poziomie, a jednocześnie potrafiących być wsparciem w najtrudniejszych dniach choroby. Słusznym jest zatem zapewnienie w budżecie gminy środków pozwalających na odpowiednie wynagrodzenie i ilość kadry stosownie do poziomu świadczonych usług, - rozwój i

intensyfikacja działań nakierowanych na aktywizację klientów (reintegrację społeczną i zawodową osób nieaktywnych zawodowo i rodzin zagrożonych wykluczeniem społecznym).

Inwazja Rosji na Ukrainę w 2022 roku przyniosła nowe wyzwania dla państwa polskiego, a zwłaszcza sektora pomocy społecznej na rzecz obywateli Ukrainy, którzy w wyniku działań wojennych zostali zmuszeni do opuszczenia swojego kraju pochodzenia i potrzebują wszelkiego rodzaju wsparcia. Jednakże konsekwencje tego konfliktu zbrojnego przełożyły się na mieszkańców państwa polskiego. Wybuch wojny na Ukrainie spowodował wzrost napięć na rynkach finansowych, bezprecedensowy wzrost cen surowców oraz niepewności w gospodarce, co przejawiało się spadkiem tempa wzrostu gospodarczego oraz galopująca inflacją. Wzrost cen doprowadza do spadku siły nabywczej konsumentów, ubożenia społeczeństwa a tym samym może to stanowić kolejne wyzwanie dla pomocy społecznej. Klienci pomocy korzystają z zasiłku okresowego oraz zasiłku stałego. Obecnie kryterium dochodowe, które muszą spełnić by uzyskać pomoc jest zbyt niskie i nie pozwala większej liczbie osób skorzystać z pomocy finansowej. Osoby, które korzystają z zasiłku stałego z tytułu niepełnosprawności są w bardzo trudnej sytuacji. Leki, żywność drożeją, koszty utrzymania wzrastają, a wysokość świadczeń z pomocy społecznej nie wzrasta.

VIII. REALIZACJA UCHWAŁ RADY GMINY

W 2022 roku Rada Gminy Nurzec-Stacja odbyła VI posiedzeń, w trakcie których podjęła 67 uchwały o tematyce wymienionej poniżej. Organy kontrolne wniosły 5 rozstrzygnięć nadzorczych do uchwał:

- Rozstrzygnięcie nadzorcze z dnia 27 maja 2022 r. NK-II.4131.84.2022.AKR nieważność tytułu uchwały Nr XXI/218/2022 Rady Gminy Nurzec-Stacja z dnia 27 kwietnia 2022 r. w sprawie programu opieki nad zwierzętami bezdomnymi oraz zapobiegania bezdomności zwierząt na terenie Gminy Nurzec-Stacja w 2022 r.,
- Rozstrzygnięcie nadzorcze z dnia 27 maja 2022 r. NK-II.4131.86.2022.AKR nieważność tytułu uchwały Nr XXI/224/2022 Rady Gminy Nurzec-Stacja z dnia 27 kwietnia 2022 r. w sprawie upoważnienia Kierownika Gminnego Ośrodka Pomocy Społecznej w Nurcu-Stacji do prowadzenia postępowań oraz wydawania decyzji administracyjnych w zakresie słów: „oraz wydawania decyzji administracyjnych” oraz § 1 powyższej uchwały w zakresie słów: „oraz wydawania decyzji administracyjnych”,
- Rozstrzygnięcie nadzorcze z dnia 27 maja 2022 r. NK-II.4131.85.2022.AKR nieważność tytułu uchwały Nr XXI/225/2022 Rady Gminy Nurzec-Stacja z dnia 27 kwietnia 2022 r. w sprawie wyznaczenia miejsca do prowadzenia handlu w piątki i soboty przez rolników i ich domowników oraz wprowadzenia regulaminu handlu w wyznaczonym miejscu,
- Rozstrzygnięcie nadzorcze z dnia 20 grudnia 2022 r. NK-II.4131.215.2022.AKR w sprawie stwierdzenia nieważności § 4 uchwały Nr XXIV/263/2022 Rady Gminy Nurzec-Stacja z dnia 21 listopada 2022 r. w sprawie określenia tygodniowego obowiązkowego wymiaru godzin zajęć nauczycieli niewymienionych w art. 41 ust. 3 ustawy z dnia 26 stycznia 1982 r. Karta Nauczyciela, zatrudnionych w Zespole Szkolno-Przedszkolnym w Nurcu-Stacji prowadzonym przez Gminę Nurzec-Stacja, w zakresie zwrotu „z mocą obowiązującą od 1 września 2022 r. ”,
- Rozstrzygnięcie nadzorcze z dnia 21 grudnia 2022 r. NK-II.4131.228.2022.AKR w sprawie stwierdzenia nieważności uchwały Nr XXIV/262/2022 Rady Gminy Nurzec-Stacja z dnia 21 listopada 2022 r. w sprawie zmiany regulaminu wynagradzania nauczycieli zatrudnionych w Zespole Szkolno-Przedszkolnym prowadzonym przez Gminę Nurzec-Stacja,
- Rozstrzygnięcie nadzorcze z dnia 21 grudnia 2022 r. NK-II.4131.212.2022.AKR w sprawie stwierdzenia nieważności § 4 ust. 3 i 5, § 6 ust. 1-4 załącznika do uchwały Nr XXIV/265/2022 Rady

Gminy Nurzec-Stacja z dnia 21 listopada 2022 r w sprawie ustalenia regulaminu korzystania z obiektu zbiornika wodnego w obrębie Chanie-Chursy,

- Rozstrzygnięcie nadzorcze z dnia 25 stycznia 2023 r. NK-II.4131.14.2023.AKR w sprawie stwierdzenia nieważności Uchwały Nr XXV/274/2022 rady gminy Nurzec-Stacja z dnia 22 grudnia 2022 r. zmieniającej uchwałę w sprawie uchwalenia Statutu Gminy Nurzec-Stacja.

Wykaz podjętych uchwał Rady Gminy Nurzec-Stacja w 2022 r.

LP.	Numer uchwały	Data podjęcia	W sprawie
1.	XX/211/2022	09.02.2022 r.	Zmian w budżecie gminy na 2022 r.
2.	XX/212/2022	09.02.2022 r.	Zmiany Wieloletniej Prognozy Finansowej Gminy Nurzec-Stacja na lata 2022-2028.
3.	XX/213/2022	09.02.2022 r.	Zasad przyznawania i wysokości diet oraz zwrotu kosztów podróży służbowych radnym Rady Gminy Nurzec-Stacja.
4.	XXI/214/2022	27.04.2022 r.	Przyjęcia sprawozdania z realizacji Gminnego Programu Przeciwdziałania Przemocy w Rodzinie oraz Ochrony Ofiar Przemocy na lata 2021-2030 Gminy Nurzec-Stacja.
5.	XXI/215/2022	27.04.2022 r.	Przyjęcia sprawozdania z działalności Gminnego Ośrodka Pomocy Społecznej w Nurcu-Stacji za rok 2021 oraz potrzeby w zakresie pomocy społecznej na 2022 rok.
6.	XXI/216/2022	27.04.2022 r.	Przyjęcia sprawozdania z realizacji zadań wynikających z ustawy z dnia 9 czerwca 2011 r. o wspieraniu rodziny i systemie pieczy zastępczej przez Gminę Nurzec-Stacja za 2021 rok oraz Gminnego Programu Wspierania Rodziny na lata 2019-2021.
7.	XXI/217/2022	27.04.2022 r.	Ustalenia wysokości ekwiwalentu pieniężnego strażakom ratownikom ochotniczych straży pożarnych na terenie Gminy Nurzec-Stacja.
8.	XXI/218/2022	27.04.2022 r.	Programu opieki nad zwierzętami bezdomnymi oraz zapobiegania bezdomności zwierząt na terenie Gminy Nurzec-Stacja w 2022 roku.
9.	XXI/219/2022	27.04.2022 r.	Przyjęcia projektu regulaminu dostarczania wody i odprowadzania ścieków na terenie gminy Nurzec-Stacja w celu przekazania go do zaopiniowania organowi regulacyjnemu.
10.	XXI/220/2022	27.04.2022 r.	Zmiany w budżecie gminy na 2022 r.
11.	XXI/221/2022	27.04.2022 r.	Zmiany Wieloletniej Prognozy Finansowej Gminy Nurzec-Stacja na lata 2022-2028.

12.	XXI/222/2022	27.04.2022 r.	Uchwała zmieniająca uchwałę w sprawie inkasa podatku od nieruchomości, rolnego i leśnego.
13.	XXI/223/2022	27.04.2022 r.	Uchwała zmieniająca uchwałę w sprawie poboru w drodze inkasa, określenia inkasentów i wysokości wynagrodzenia za inkaso opłaty za gospodarowanie odpadami komunalnymi.
14.	XXI/224/2022	27.04.2022 r.	Upoważnienia Kierownika Gminnego Ośrodka Pomocy Społecznej w Nurcu-Stacji do prowadzenia postępowań oraz wydawania decyzji administracyjnych.
15.	XXI/225/2022	27.04.2022 r.	Wyznaczenia miejsca do prowadzenia handlu w piątki i soboty przez rolników i ich domowników oraz wprowadzenia regulaminu handlu w wyznaczonym miejscu.
16.	XXI/226/2022	27.04.2022 r.	Rozpatrzenia skargi na działalność Wójta Gminy Nurzec-Stacja.
17.	XXI/227/2022	27.04.2022 r.	Rozpatrzenia skargi na działalność Wójta Gminy Nurzec-Stacja.
18.	XXII/228/2022	29.06.2022 r.	Rozpatrzenia i przyjęcia raportu o stanie gminy za 2021 r. oraz udzielenia wotum zaufania Wójtowi Gminy.
19.	XXII/229/2022	29.06.2022 r.	Zatwierdzenia sprawozdania finansowego wraz ze sprawozdaniem z wykonania budżetu gminy za 2021 r.
20.	XXII/230/2022	29.06.2022 r.	Udzielenia Wójtowi Gminy Nurzec-Stacja absolutorium z wykonania budżetu za 2021 rok.
21.	XXII/231/2022	29.06.2022 r.	Zmian w budżecie gminy za 2022 r.
22.	XXII/232/2022	29.06.2022 r.	Zmiany Wieloletniej Prognozy Finansowej Gminy Nurzec-Stacja na lata 2022-2028.
23.	XXII/233/2022	29.06.2022 r.	Uchwalenia Gminnego Programu Wspierania Rodziny na lata 2022-2024.
24.	XXII/234/2022	29.06.2022 r.	Przyjęcia Gminnego Programu Profilaktyki i Rozwiązywania Problemów Alkoholowych oraz Przeciwdziałania Narkomanii na lata 2022-2025.
25.	XXII/235/2022	29.06.2022 r.	Przyjęcia regulaminu utrzymania czystości i porządku na terenie Gminy Nurzec-Stacja.

26.	XXII/236/2022	29.06.2022 r.	Szczegółowego sposobu i zakresu świadczenia usług w zakresie odbierania odpadów komunalnych od właścicieli nieruchomości i zagospodarowania tych odpadów.
27.	XXII/237/2022	29.06.2022 r.	Przyjęcia projektu regulaminu dostarczania wody i odprowadzania ścieków na terenie Gminy Nurzec-Stacja w celu przekazania go do zaopiniowania organowi regulacyjnemu.
28.	XXII/238/2022	29.06.2022 r.	Wykonywania przez Gminę Nurzec-Stacja działalności polegającej na świadczeniu usług telekomunikacyjnych na rzecz operatorów telekomunikacyjnych z wykorzystaniem posiadanej infrastruktury telekomunikacyjnej i sieci telekomunikacyjnej.
29.	XXII/239/2022	29.06.2022 r.	Udzielenia odpowiedzi na skargę do Wojewódzkiego Sądu Administracyjnego w Białymstoku.
30.	XXII/240/2022	29.06.2022 r.	Udzielenia odpowiedzi na skargę do Wojewódzkiego Sądu Administracyjnego w Białymstoku.
31.	XXII/241/2022	29.06.2022 r.	Rozpatrzenia wniosku.
32.	XXII/242/2022	29.06.2022 r.	Rozpatrzenia skargi na działalność Wójta Gminy Nurzec-Stacja.
33.	XXII/243/2022	29.06.2022 r.	Rozpatrzenia skargi na działalność Wójta Gminy Nurzec-Stacja przekazanej zgodnie z właściwością.
34.	XXII/244/2022	29.06.2022 r.	Rozpatrzenia skargi na działalność Wójta Gminy Nurzec-Stacja.
35.	XXII/245/2022	29.06.2022 r.	Rozpatrzenia skargi na działalność Kierownika Gminnego Ośrodka Pomocy Społecznej.
36.	XXIII/246/2022	08.09.2022 r.	Zmiany w budżecie gminy na 2022 r.
37.	XXIII/247/2022	08.09.2022 r.	Zmiany Wieloletniej Prognozy Finansowej Gminy Nurzec-Stacja na lata 2022-2028.
38.	XXIII/248/2022	08.09.2022 r.	Uchwała zmieniająca uchwałę w sprawie Regulaminu utrzymania czystości i porządku w terenie Gminy Nurzec-Stacja.
39.	XXIII/249/2022	08.09.2022 r.	Stawek podatku od nieruchomości.

40.	XXIII/250/2022	08.09.2022 r.	Wyrażenia zgody na dzierżawę nieruchomości z gminnego zasobu nieruchomości Gminy Nurzec-Stacja
41.	XXIII/251/2022	08.09.2022 r.	Przyznania pierwszeństwa w nabywaniu lokali.
42.	XXIII/252/2022	08.09.2022 r.	Przyjęcia regulaminu dostarczania wody i odprowadzania ścieków na terenie Gminy Nurzec-Stacja.
43.	XXIII/253/2022	08.09.2022 r.	Rozpatrzenia skargi na działalność Wójta Gminy Nurzec-Stacja.
44.	XXIII/254/2022	08.09.2022 r.	Rozpatrzenia skargi na działalność Wójta Gminy Nurzec-Stacja.
45.	XXIII/255/2022	08.09.2022 r.	Rozpatrzenie wniosku o powołanie komisji.
46.	XXIII/256/2022	08.09.2022 r.	Rozpatrzenie petycji w sprawie utworzenia Młodzieżowej Rady Gminy.
47.	XXIV/257/2022	21.11.2022 r.	Pokrycia części kosztów gospodarowania odpadami komunalnymi z dochodów własnych niepochodzących z pobranej opłaty za gospodarowanie odpadami komunalnymi.
48.	XXIV/258/2022	21.11.2022 r.	Zmiany w budżecie gminy na 2022 r.
49.	XXIV/259/2022	21.11.2022 r.	Zmiany Wieloletniej Prognozy Finansowej Gminy Nurzec-Stacja na lata 2022-2028.
50.	XXIV/260/2022	21.11.2022 r.	Zmieniająca uchwałę Nr XXIII/249/2022 Rady Gminy Nurzec-Stacja w sprawie stawek podatku od nieruchomości.
51.	XXIV/261/2022	21.11.2022 r.	Przyjęcia wieloletniego programu współpracy gminy Nurzec-Stacja z organizacjami pozarządowymi oraz innymi podmiotami prowadzącymi działalność pożytku publicznego.
52.	XXIV/262/2022	21.11.2022 r.	Zmiany regulaminu wynagradzania nauczycieli zatrudnionych w Zespole Szkolno-Przedszkolnym prowadzonym przez gminę Nurzec-Stacja.
53.	XXIV/263/2022	21.11.2022 r.	Określenia tygodniowego obowiązkowego wymiaru godzin zajęć nauczycieli niewymienionych w art. 42 ust. 3 ustawy z dnia 26 stycznia 1982 r. Karta Nauczyciela, zatrudnionych w Zespole Szkolno-Przedszkolnym w Nurcu-Stacji prowadzonym przez Gminę Nurzec-Stacja

54.	XXIV/264/2022	21.11.2022 r.	Ustalenia stawki za 1 km przebiegu pojazdu, uwzględnianej przy obliczaniu zwrotu rodzicom kosztów przewozu dzieci, młodzieży, uczniów oraz rodziców.
55.	XXIV/265/2022	21.11.2022 r.	Ustalenia regulaminu korzystania z obiektu zbiornika wodnego w obrębie Chanie-Chursy.
56.	XXIV/266/2022	21.11.2022 r.	Podtrzymanego przez sołtysa wniosku sołectwa Moszczona Pańska dotyczącego przeznaczenia środków funduszu sołeckiego na rok 2023.
57.	XXIV/267/2022	21.11.2022 r.	Podtrzymanego przez sołtysa wniosku sołectwa Borysowszczyzna dotyczącego przeznaczenia środków funduszu sołeckiego na rok 2023.
58.	XXIV/268/2022	21.11.2022 r.	Rozpatrzenia ponownie uchwalonego wniosku sołectwa Chanie-Chursy dotyczącego przeznaczenia środków funduszu sołeckiego na rok 2023.
59.	XXIV/269/2022	21.11.2022 r.	Rozpatrzenia ponownie uchwalonego wniosku sołectwa Grabarka dotyczącego przeznaczenia środków funduszu sołeckiego na rok 2023.
60.	XXV/270/2022	22.12.2022 r.	Zmian w budżecie gminy na 2022 r.
61.	XXV/271/2022	22.12.2022 r.	Zmiany Wieloletniej Prognozy Finansowej Gminy Nurzec-Stacja na lata 2022-2028.
62.	XXV/272/2022	22.12.2022 r.	Uchwalenia Wieloletniej Prognozy Finansowej Gminy Nurzec-Stacja na lata 2023-2028.
63.	XXV/273/2022	22.12.2022 r.	Uchwalenia budżetu gminy Nurzec-Stacja na rok 2023.
64.	XXV/274/2022	22.12.2022 r.	Uchwalenia Statutu Gminy Nurzec-Stacja.
65.	XXV/275/2022	22.12.2022 r.	Przyjęcie planu pracy Rady Gminy Nurzec-Stacja.
66.	XXV/276/2022	22.12.2022 r.	Przyjęcia wieloletniego programu współpracy gminy Nurzec-Stacja z organizacjami pozarządowymi oraz innymi podmiotami prowadzącymi działalność pożytku publicznego.
67.	XXV/277/2022	22.12.2022 r.	Rozpatrzenie skargi na działalność Wójta Gminy Nurzec-Stacja dotyczącej drogi leśnej nr 1315.